






P.E.B
 Plan d'Exposition au Bruit
**commune de
HORDAIN**

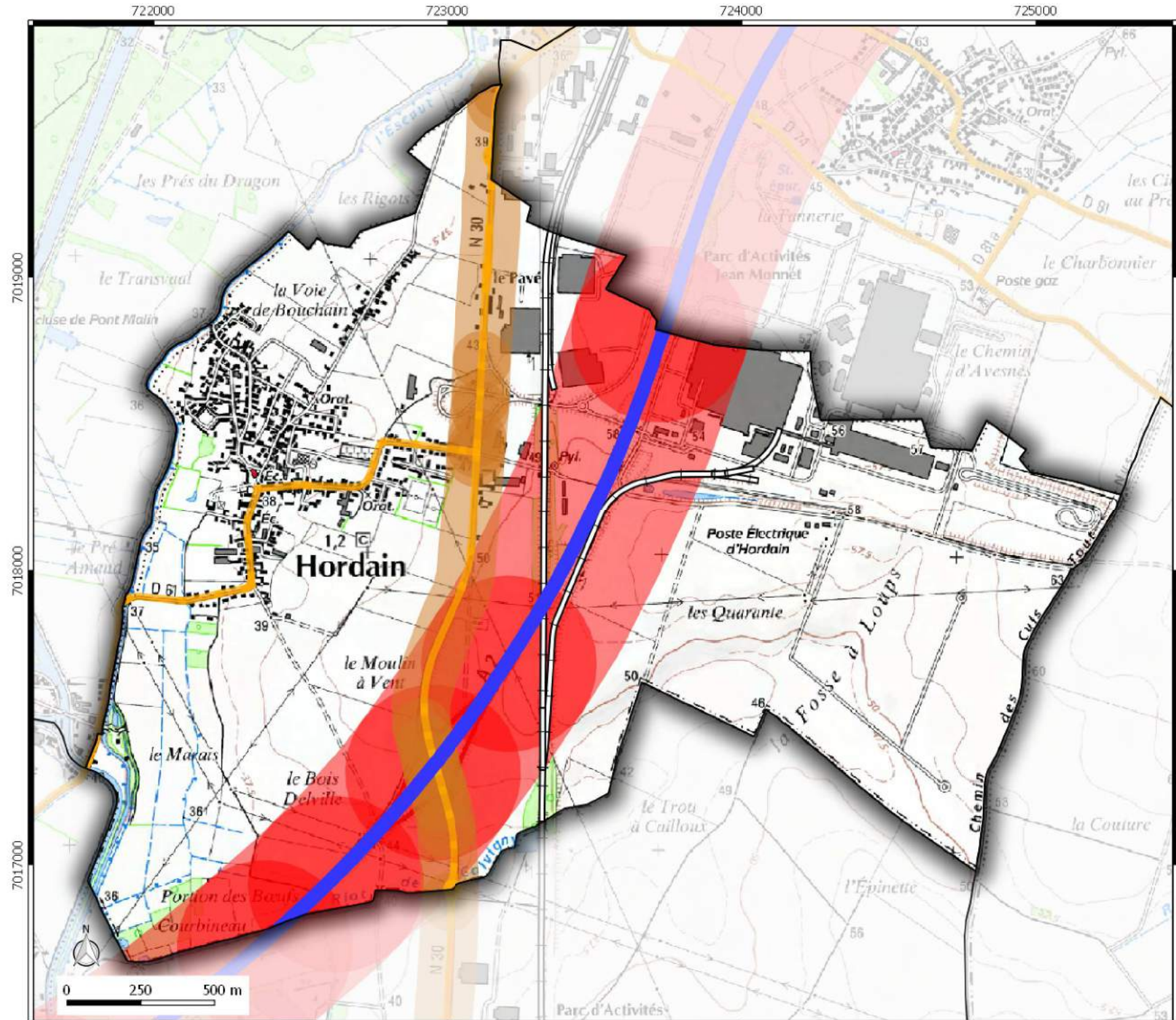
Légende

Infrastructure

-  Auroroute
-  Route Départementale
-  Voie Férée

Secteur bruit routes




-  Jour db (A) > 81
-  70 < Jour db (A) < 76




P.E.B
 Plan d'Exposition au Bruit
 commune de
AVESNES-LE-SEC

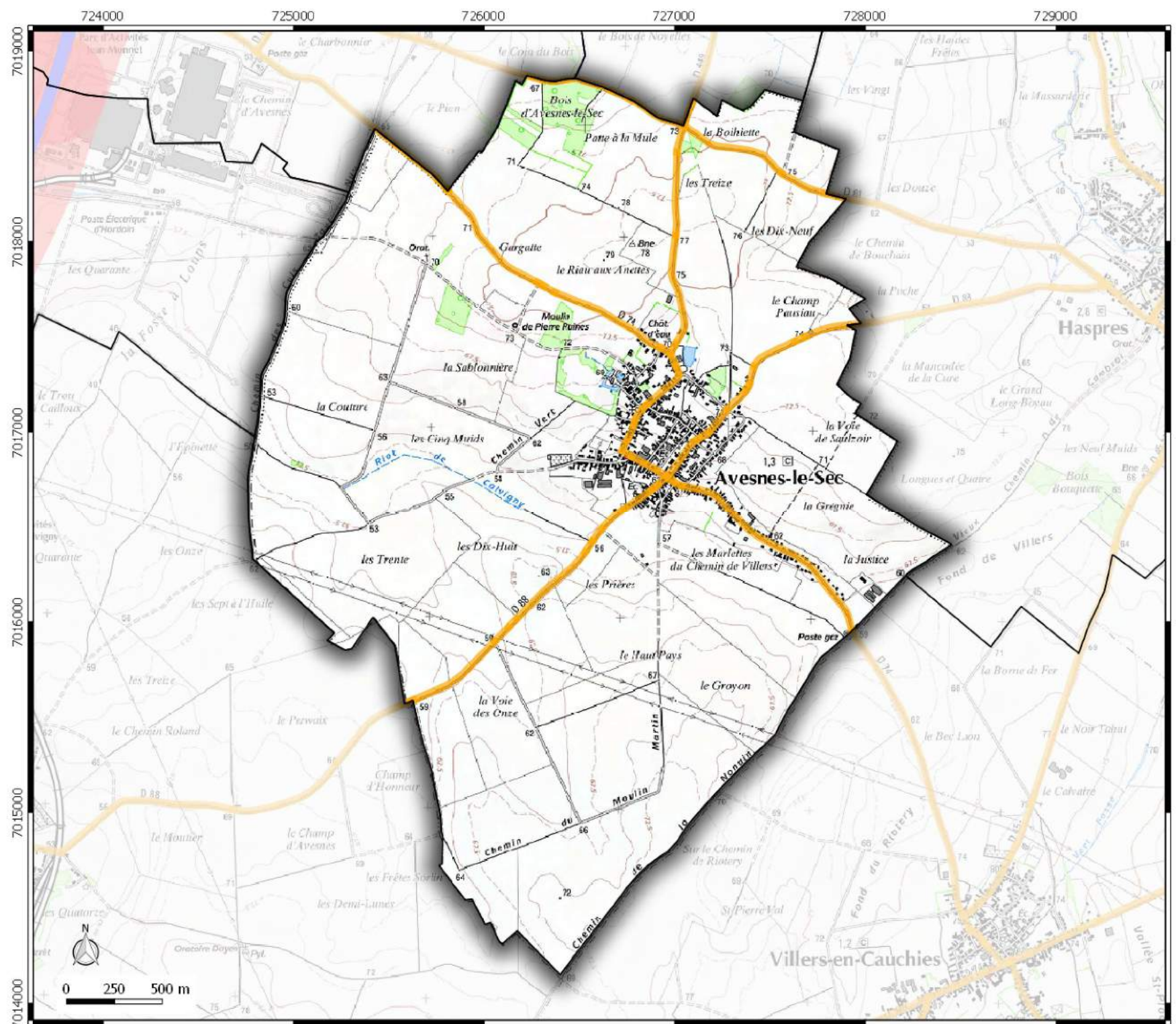
Légende


Infrastructure

-  Autoroute
-  Route Départementale
-  Voie Férée

Secteur bruit routes


-  Jour db (A) > 81






**Direction
Départementale
des Territoires
et de la Mer du Nord**
D.D.T.M 59

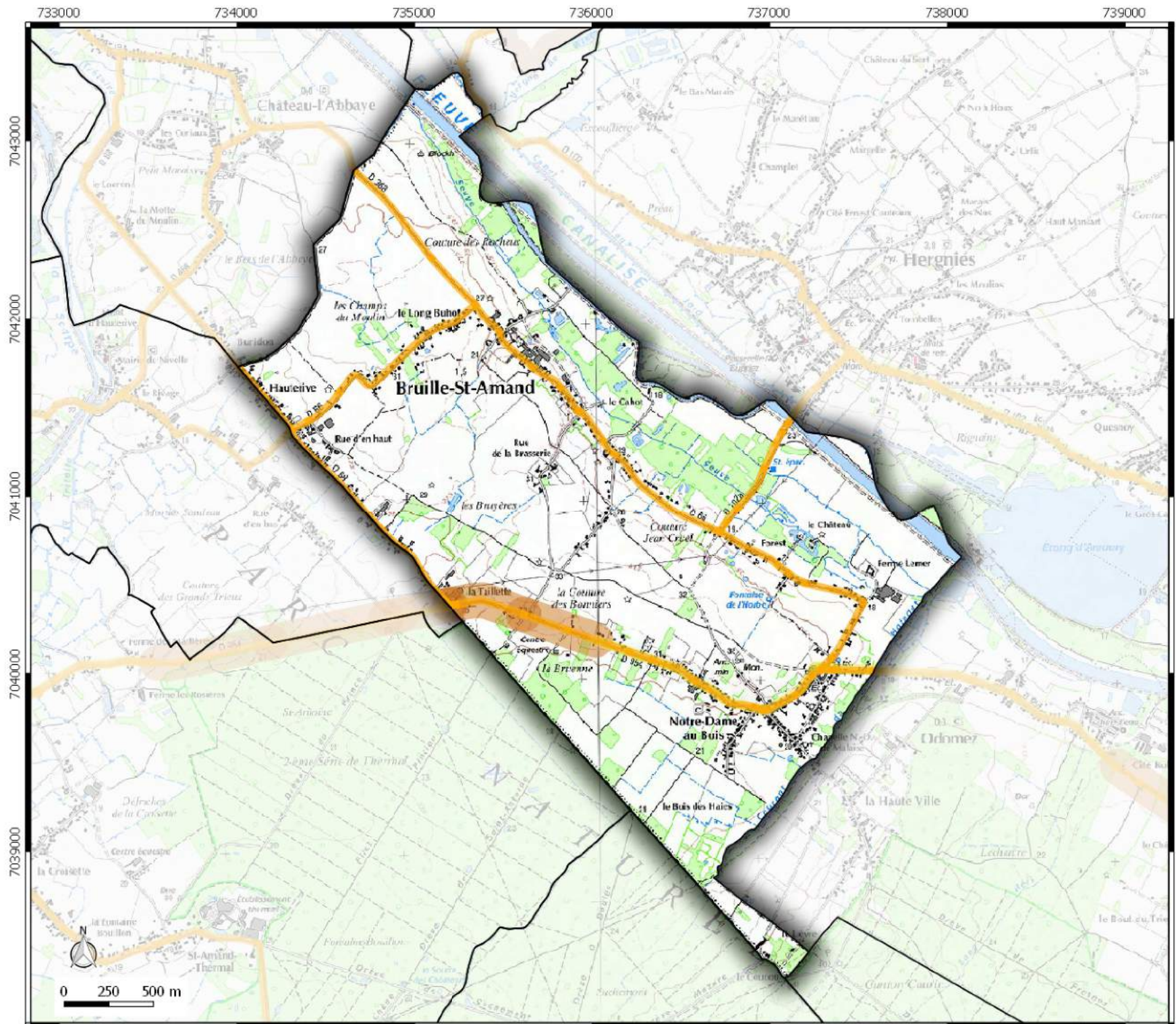
Service Urbanisme et Connaissances des Territoires
Pôle Gestion et valorisation des données

P.E.B
 Plan d'Exposition au Bruit
 commune de
BRUILLE-SAINT-AMAND

Légende
Infrastructure
 Route Départementale

Secteur bruit routes
 70 < Jour db (A) < 76
 65 < Jour db (A) < 70

Date de mise à jour : 30/09/2016





Direction
Départementale
des Territoires
et de la Mer du Nord
D.D.T.M 59

Service Urbanisme et Connaissances des Territoires
Pôle Gestion et valorisation des données


P.E.B


Plan d'Exposition au Bruit

commune de
**FLINES-LES-
MORTAGNE**

Légende

Infrastructure

 Route Départementale

 Voie Férée

731000 732000 733000 734000 735000 736000 737000

7048000

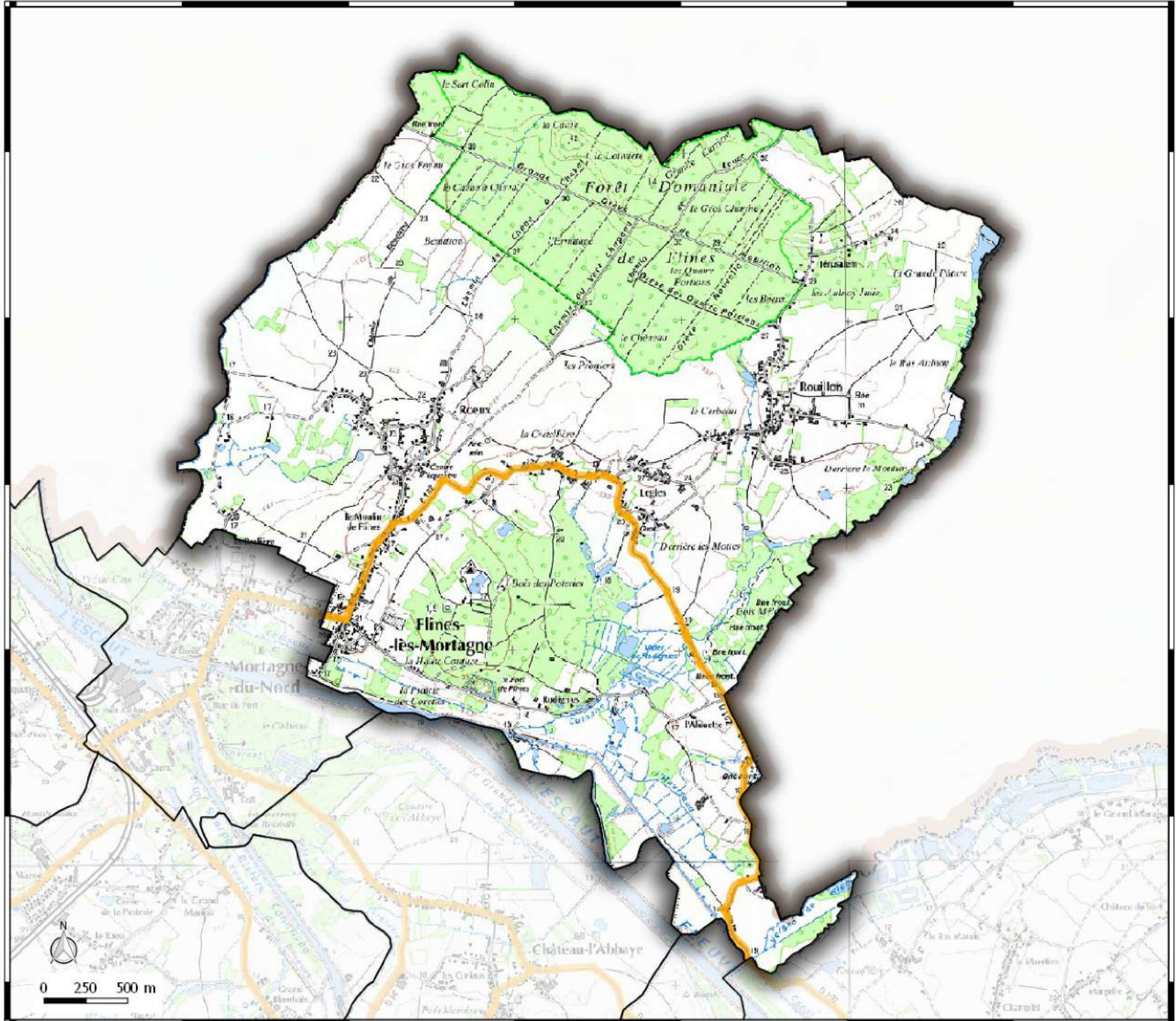
7047000

7046000

7045000

7044000

7043000



718000

719000

720000

721000



Direction
Départementale
des Territoires
et de la Mer du Nord
D.D.T.M 59

Service Urbanisme et Connaissances des Territoires
Pôle Gestion et valorisation des données

P.E.B

Plan d'Exposition au Bruit

commune de

MARQUETTE-EN-OSTREVENT

Légende

Infrastructure

 Route Départementale

Secteur bruit routes

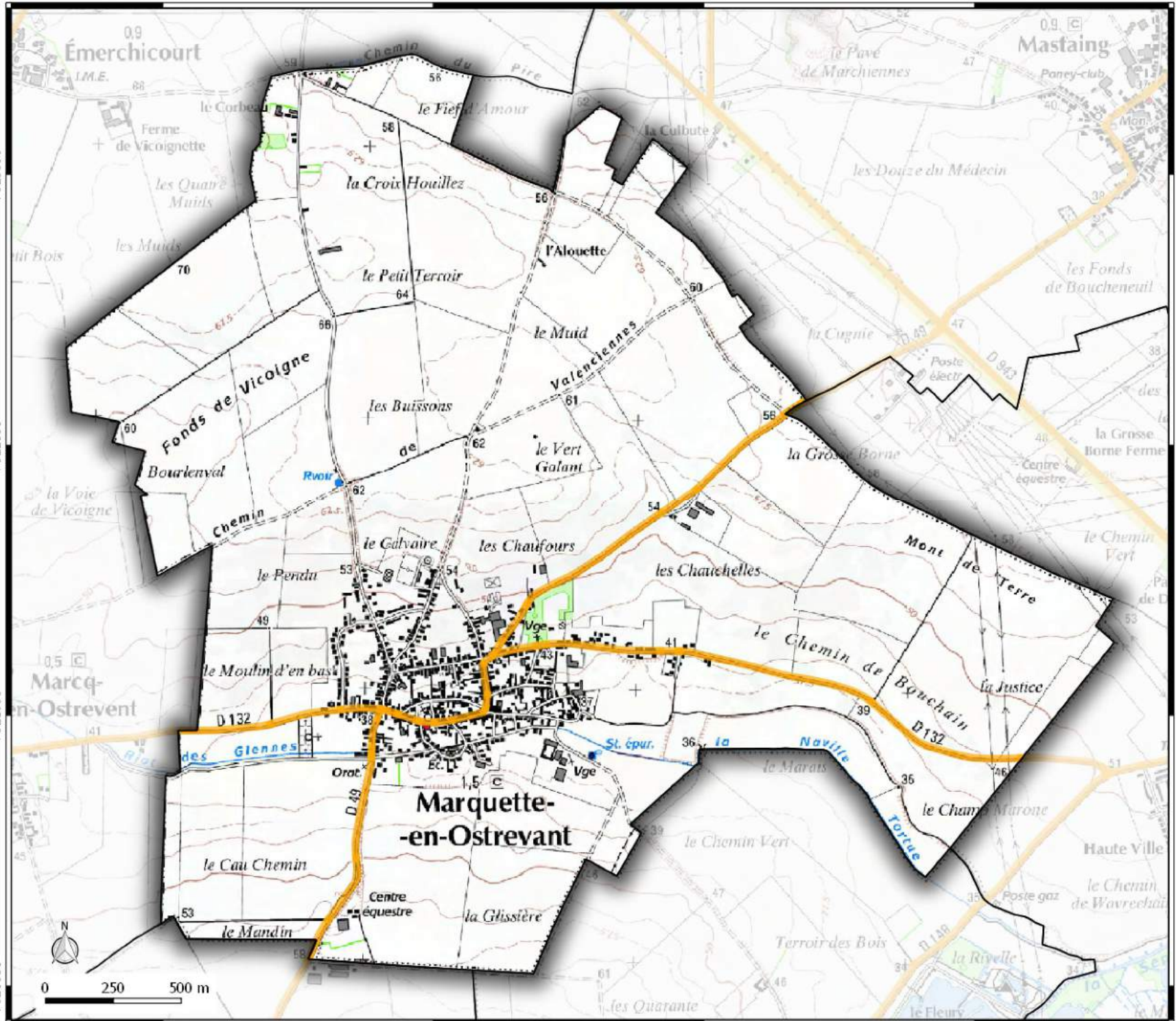
 65 < Jour db (A) < 70

7023000

7022000

7021000

7020000

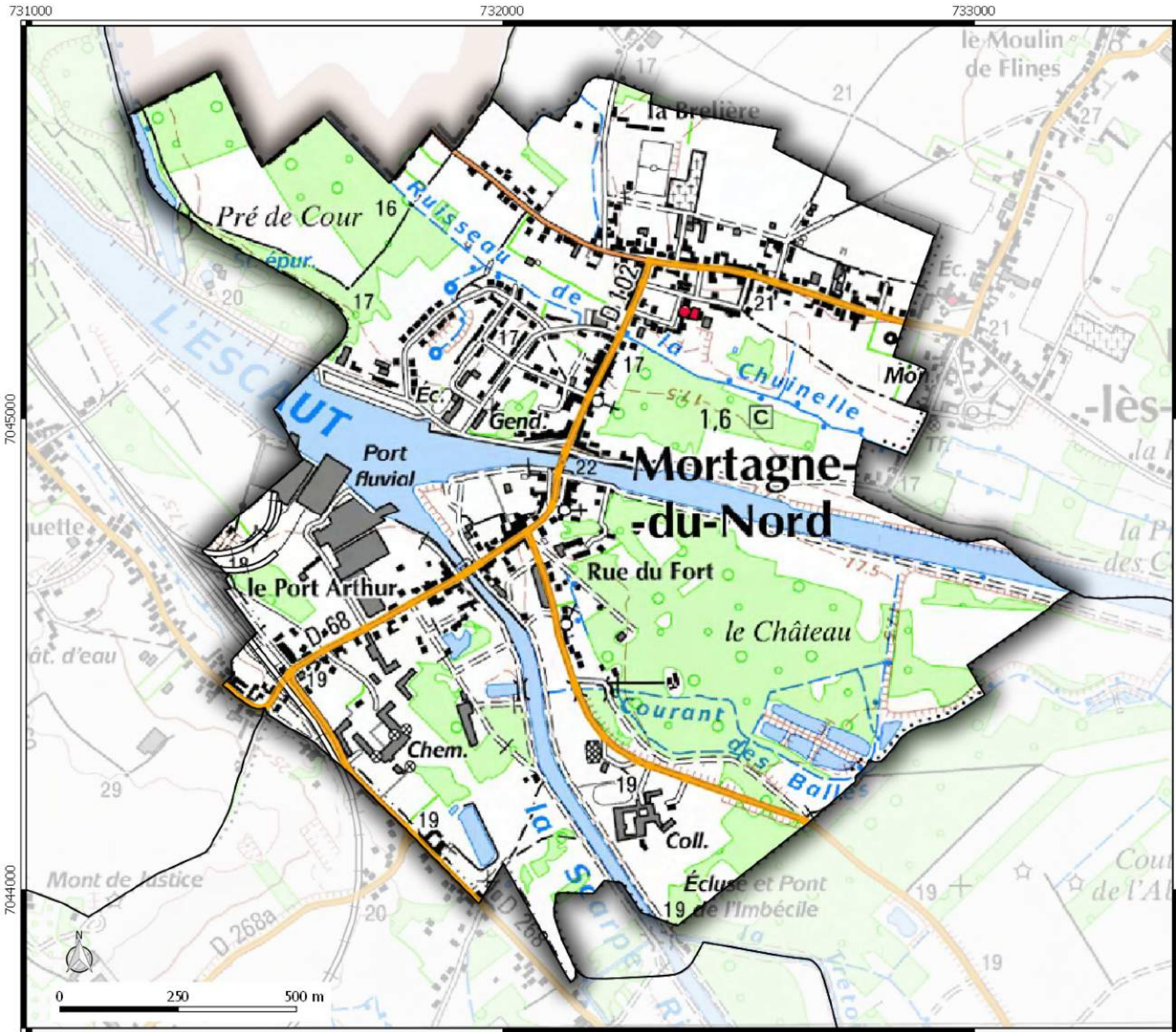


P.E.B

Plan d'Exposition au Bruit
commune de
MORTAGNE-DU-NORD

Légende
Infrastructure


-  Route Départementale
-  Voie Ferrée



729000

730000

731000




 Direction
Départementale
des Territoires
et de la Mer du Nord
D.D.T.M 59

Service Urbanisme et Connaissances des Territoires
Pôle Gestion et valorisation des données





P.E.B
Plan d'Exposition au Bruit
commune de
**WAVRECHAIN-
SOUS-DENAIN**

Légende


Infrastructure

-  Auroroute
-  Route Départementale
-  Voie Férée

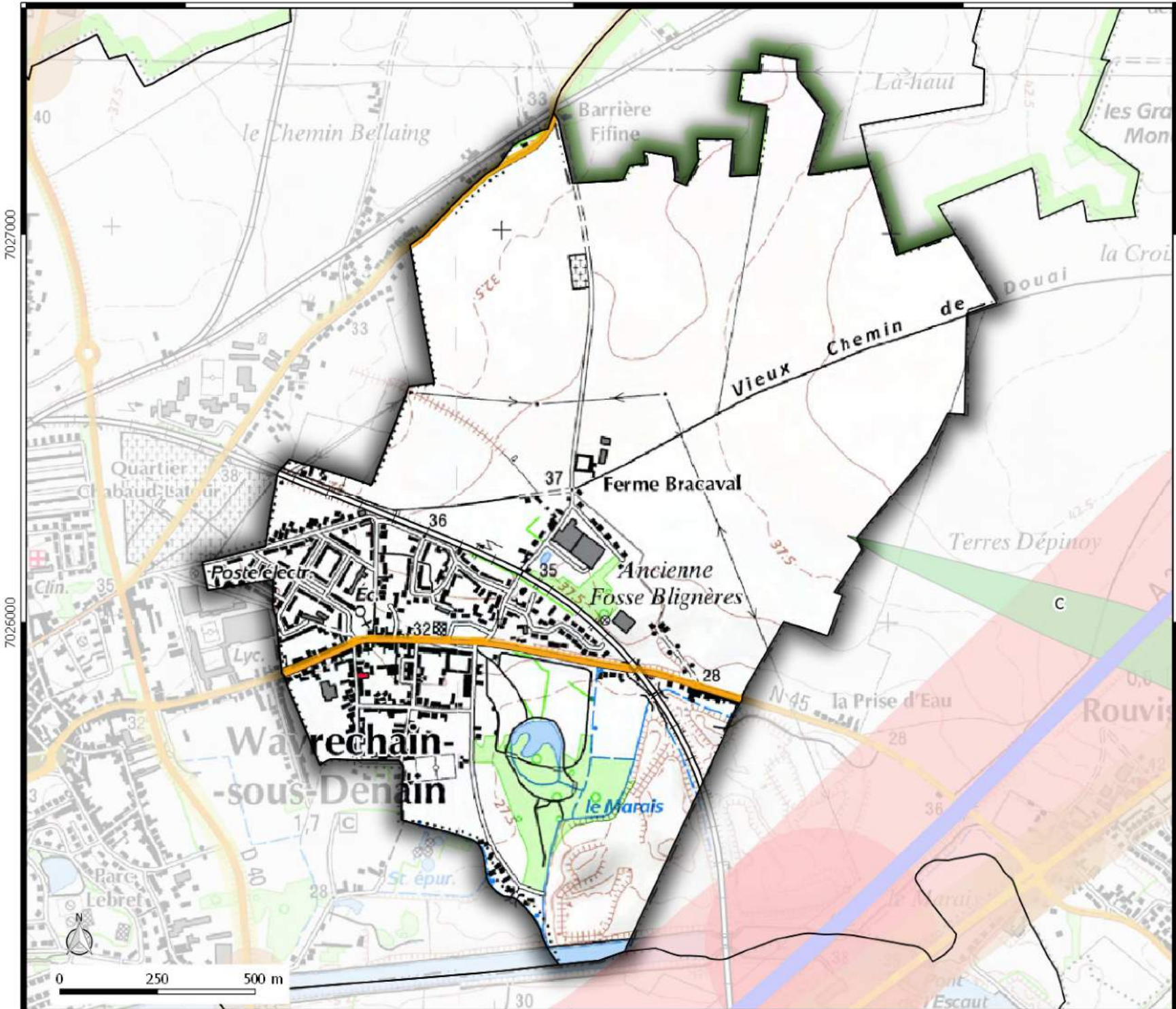
Secteur bruit routes

-  Jour db (A) > 81
-  70 < Jour db (A) < 76
-  65 < Jour db (A) < 70
-  60 < Jour db (A) < 65

Secteur bruit aérodromes

-  Zone C

Date de mise à jour : 30/09/2016



P.E.B




Plan d'Exposition au Bruit commune de **ROSULT**

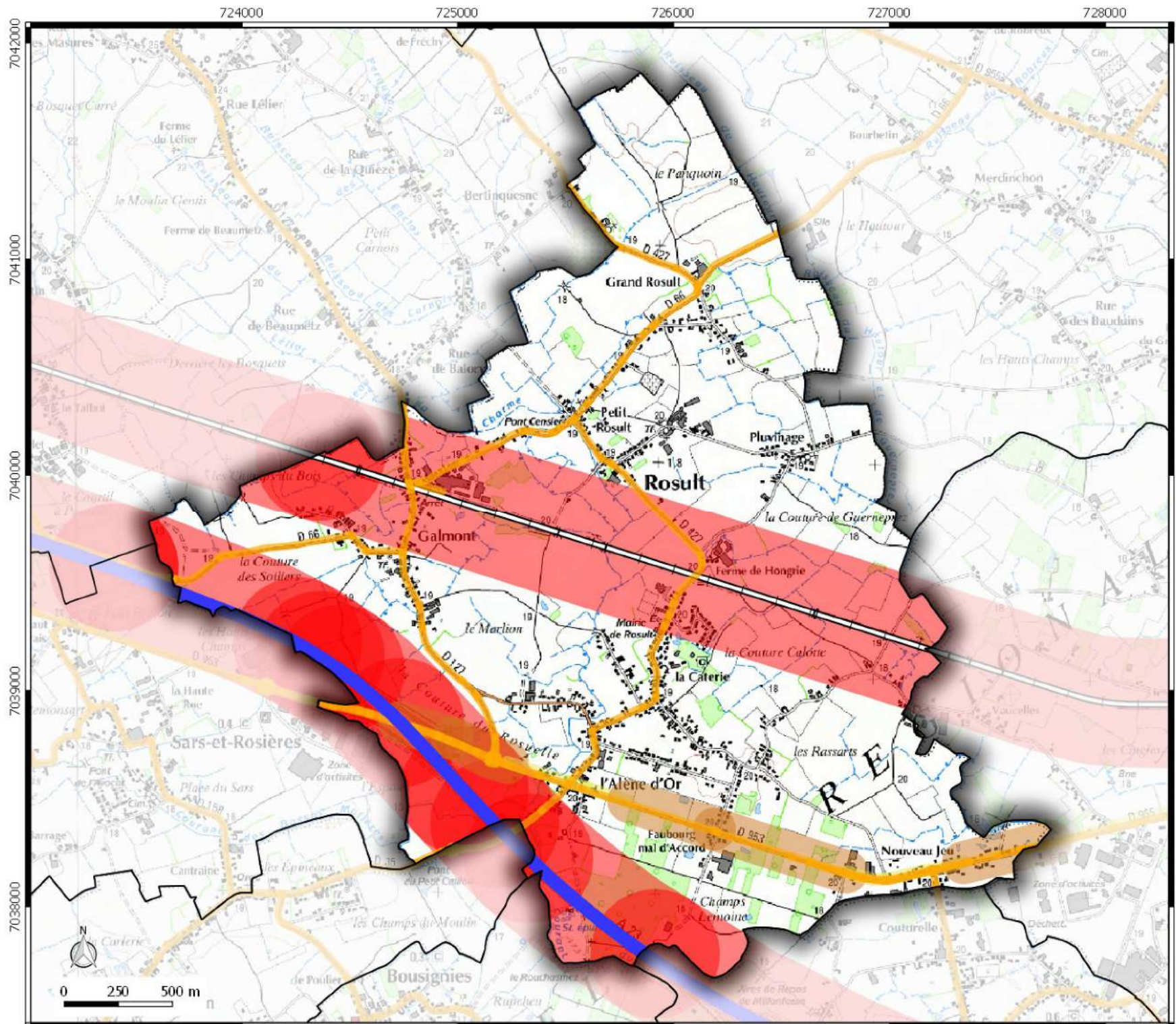
Légende

Infrastructure

-  Auroroute
-  Route Départementale
-  Voie Férée

Secteur bruit routes




-  Jour db (A) > 81
-  70 < Jour db (A) < 76
-  65 < Jour db (A) < 70







P.E.B
 Plan d'Exposition au Bruit
 commune de
HELESMES

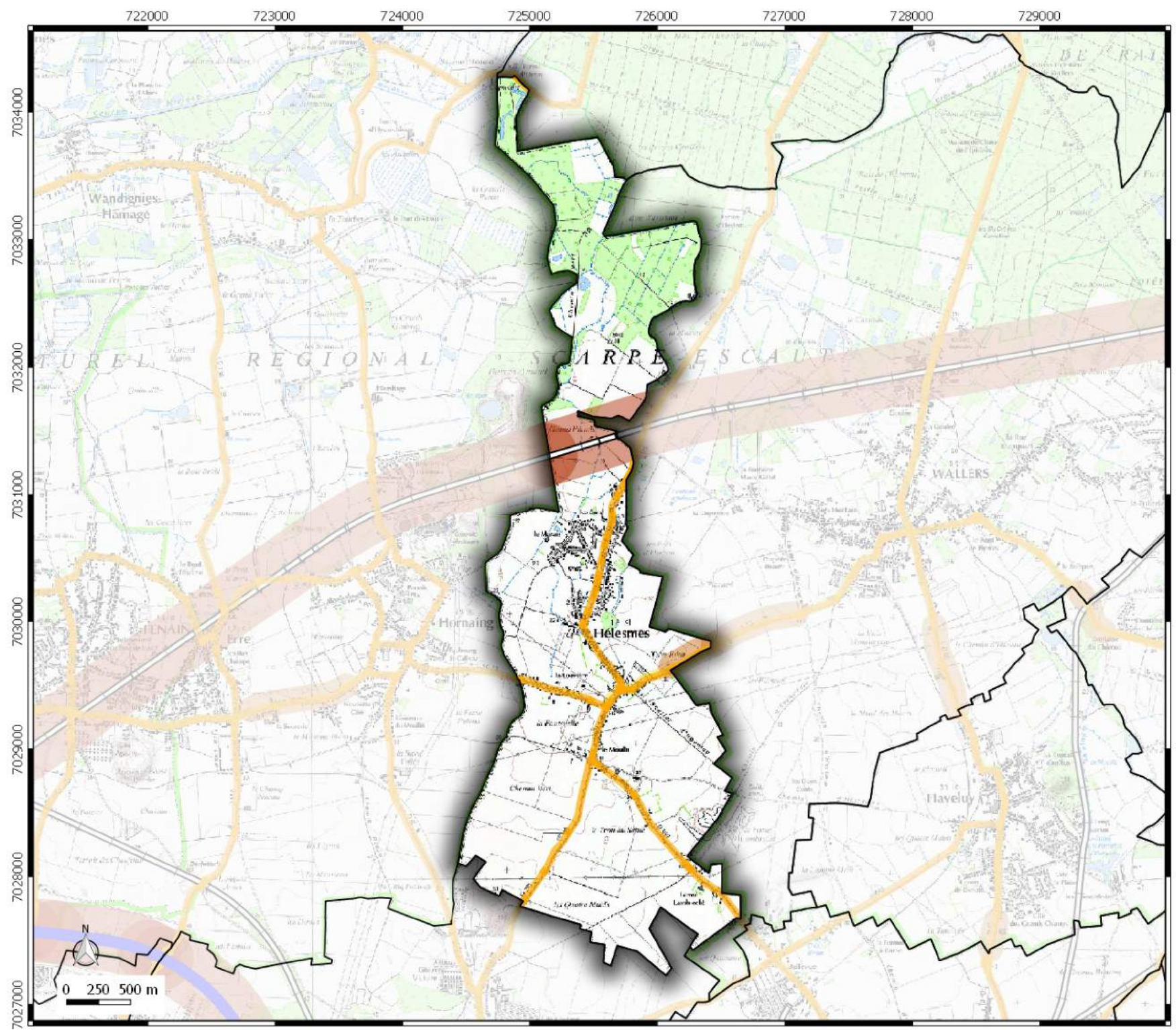
Légende

Infrastructure

-  Autoroute
-  Route Départementale
-  Voie Férée

Secteur bruit routes

-  76 < Jour db (A) < 81
-  70 < Jour db (A) < 76
-  65 < Jour db (A) < 70
-  60 < Jour db (A) < 65



P.E.B




Plan d'Exposition au Bruit
commune de
HAULCHIN

Légende

Infrastructure

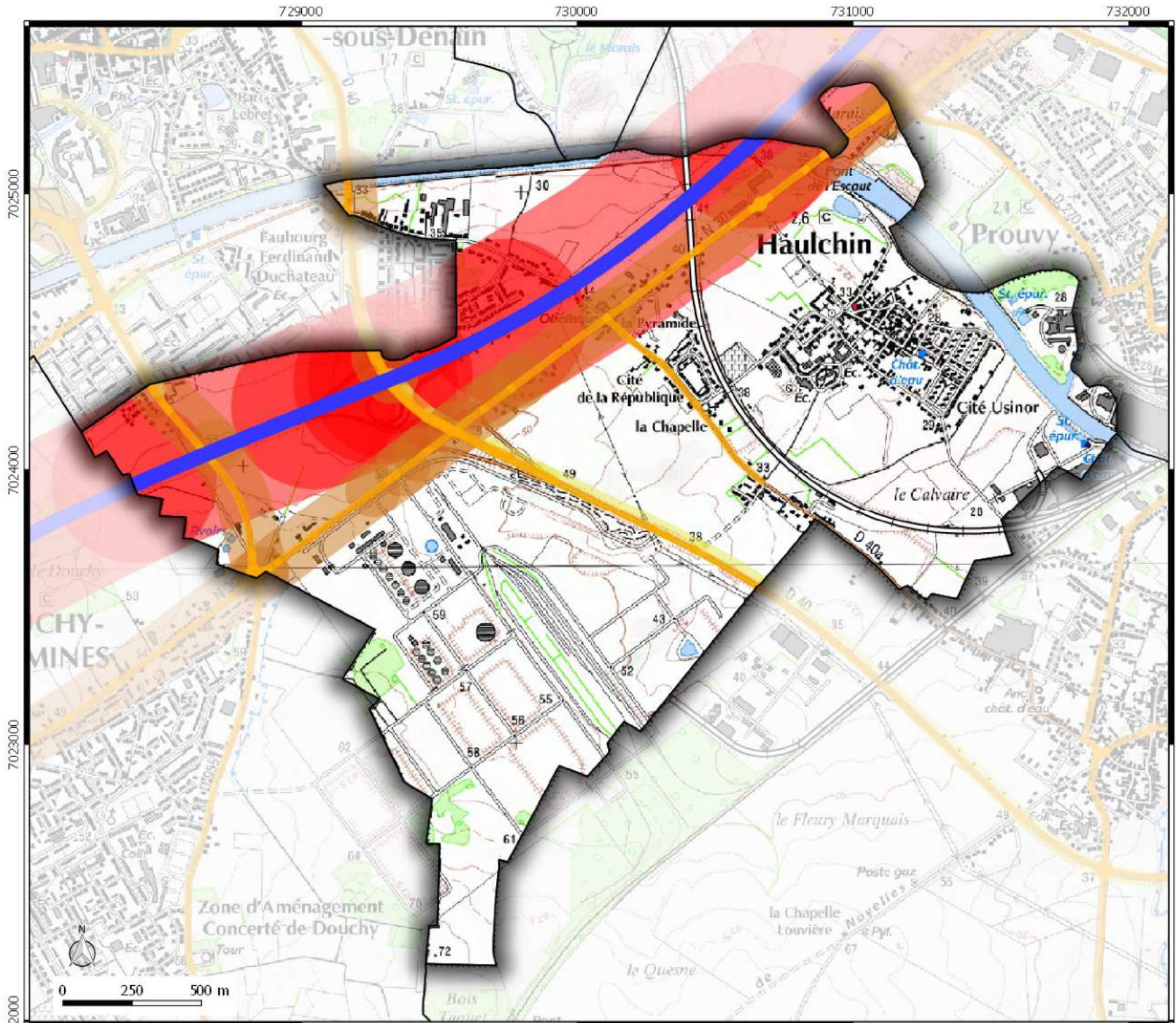
-  Auroroute
-  Route Départementale
-  Voie Férée

Secteur bruit routes

-  Jour db (A) > 81
-  70 < Jour db (A) < 76
-  65 < Jour db (A) < 70

Secteur bruit aérodrômes

-  Zone C
-  Zone D





P.E.B
 Plan d'Exposition au Bruit
**commune de
THIANT**

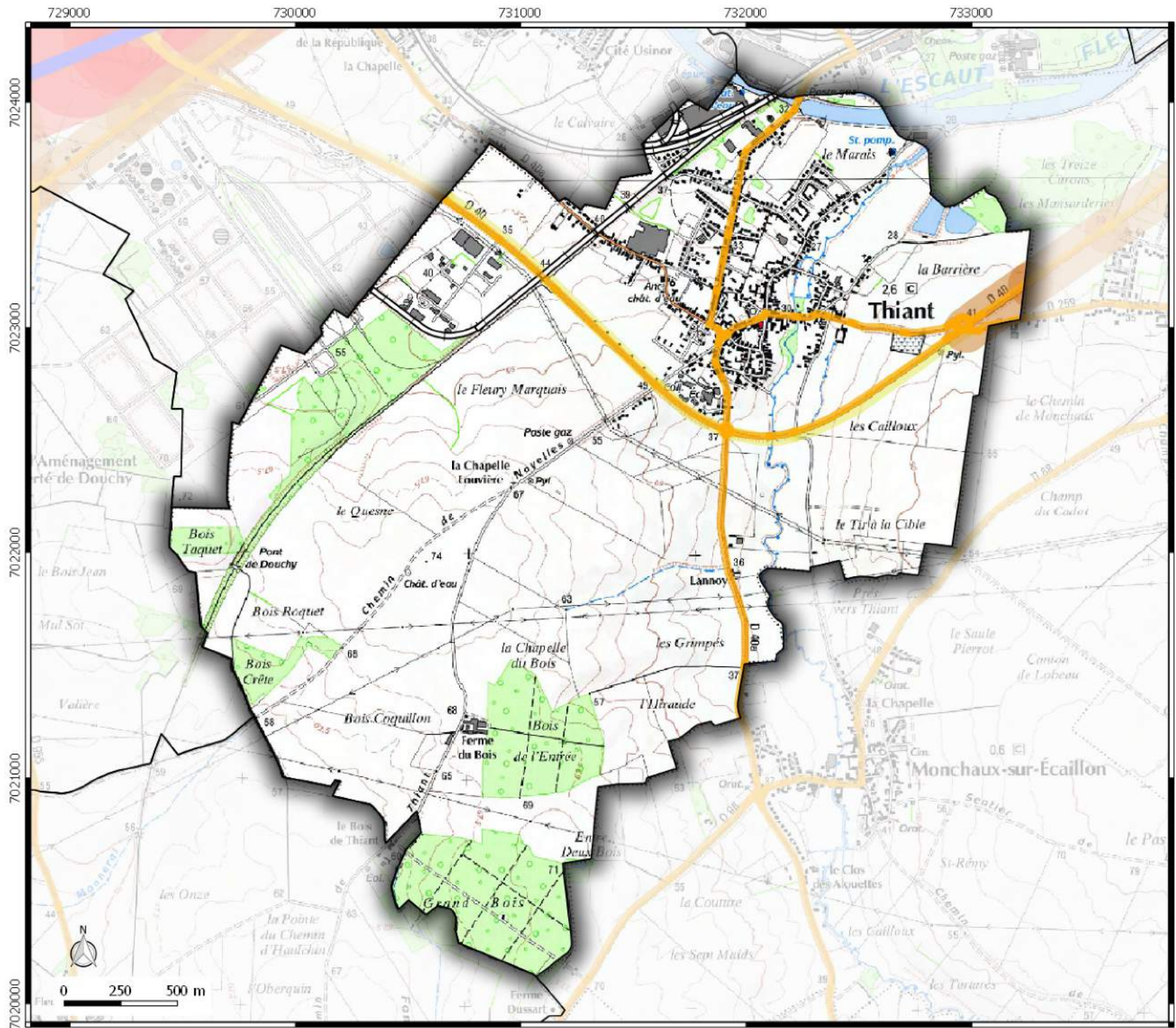
Légende


Infrastructure

-  Auroroute
-  Route Départementale
-  Voie Férée

Secteur bruit routes






-  Jour db (A) > 81
-  70 < Jour db (A) < 76
-  65 < Jour db (A) < 70



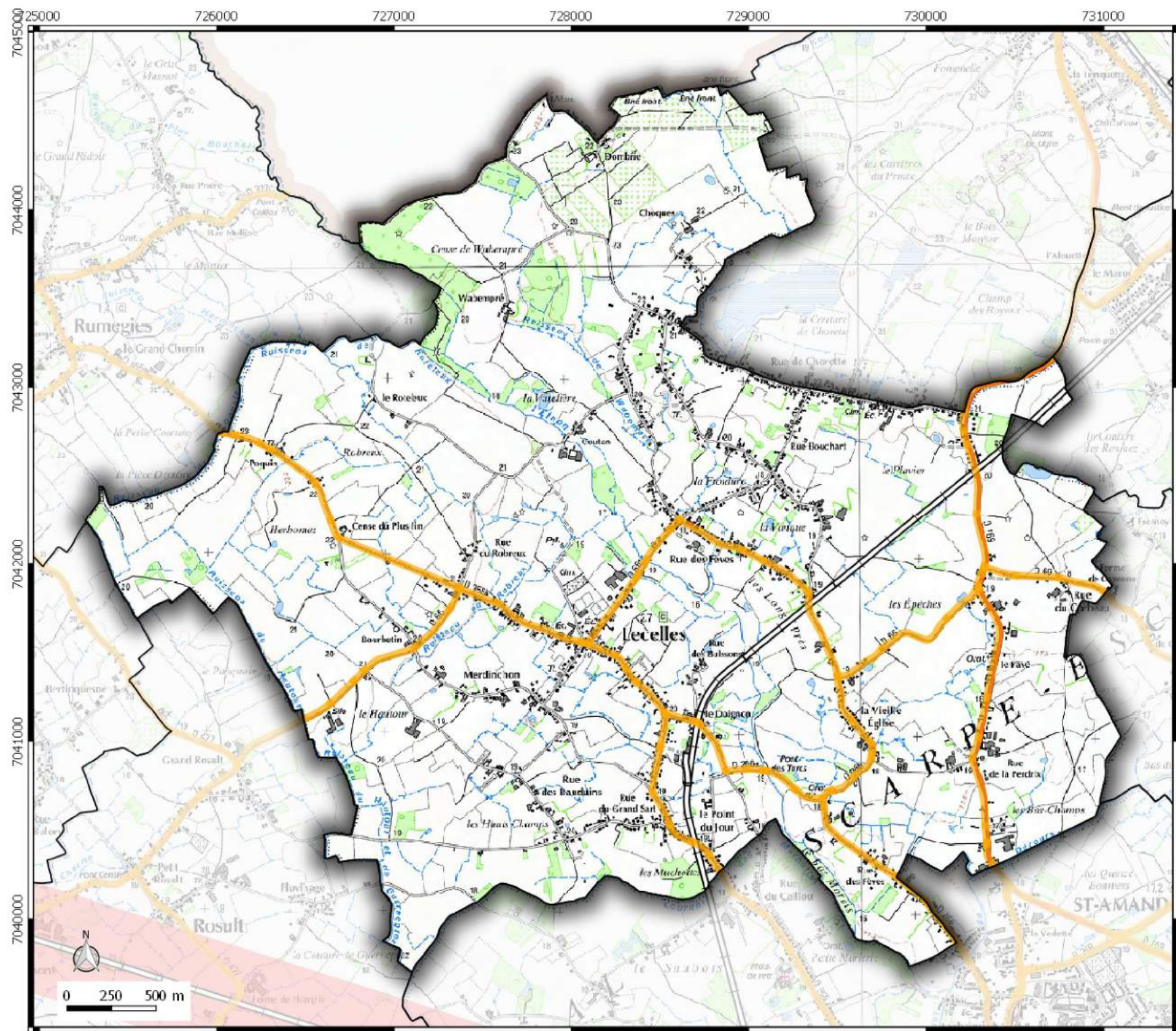

**Direction
Départementale
des Territoires
et de la Mer du Nord**
 D.D.T.M 59

Service Urbanisme et Connaissances des Territoires
 Pôle Gestion et valorisation des données

P.E.B
 Plan d'Exposition au Bruit
 commune de
LECELLES

Légende
Infrastructure
 Route Départementale
 Voie Férée
Secteur bruit routes
 Jour db (A) > 81
 65 < Jour db (A) < 70
 60 < Jour db (A) < 65




Date de mise à jour : 30/09/2016







P.E.B
 Plan d'Exposition au Bruit
 commune de
LOURCHES

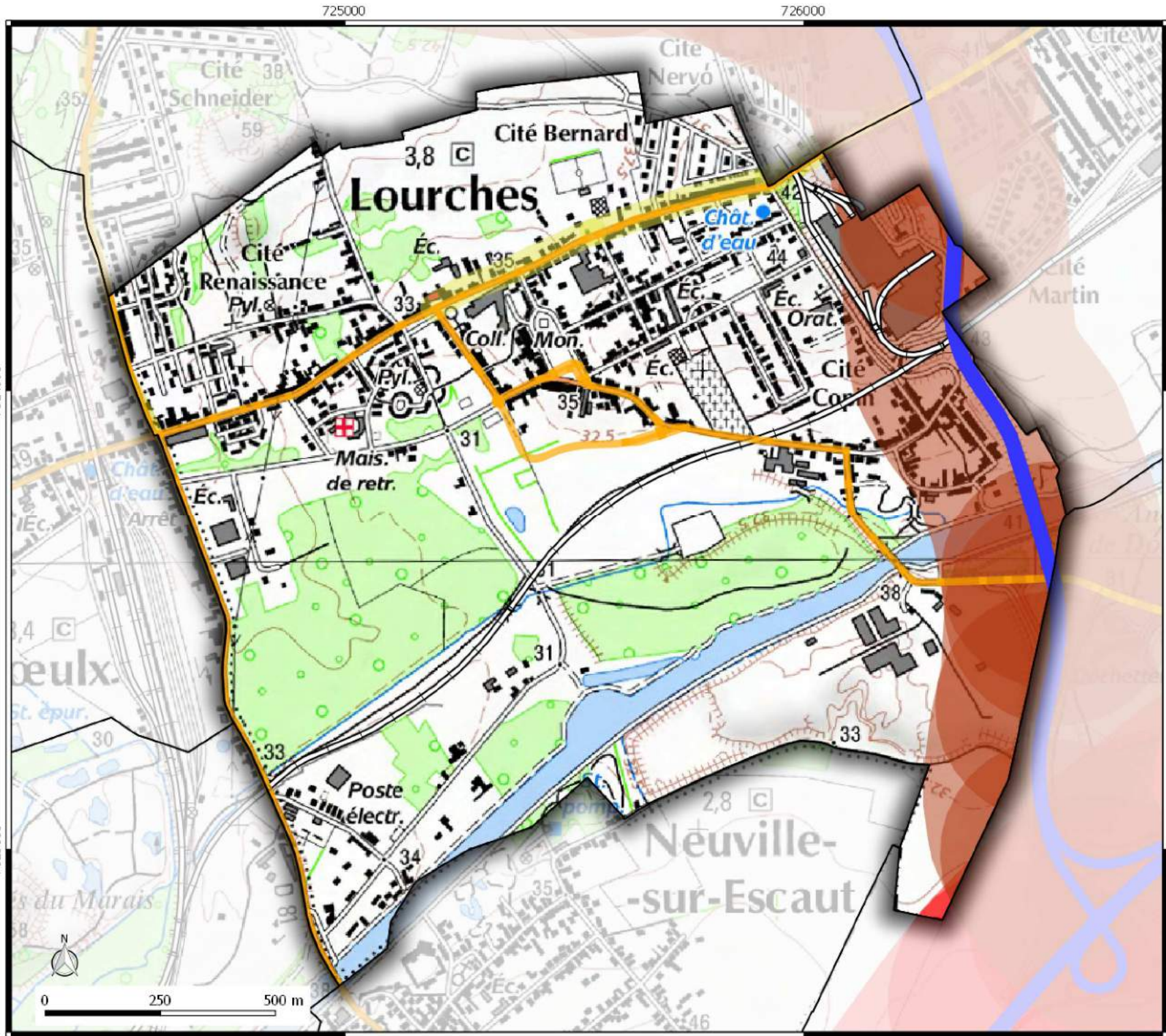
Légende

Infrastructure

-  Autoroute
-  Route Départementale
-  Voie Férée

Secteur bruit routes

-  Jour db (A) > 81
-  76 < Jour db (A) < 81
-  65 < Jour db (A) < 70
-  60 < Jour db (A) < 65



730000

731000

732000

733000

734000

 Direction
Départementale
des Territoires
et de la Mer du Nord
D.D.T.M 59

Service Urbanisme et Connaissances des Territoires
Pôle Gestion et valorisation des données

P.E.B





Plan d'Exposition au Bruit
commune de
HERIN

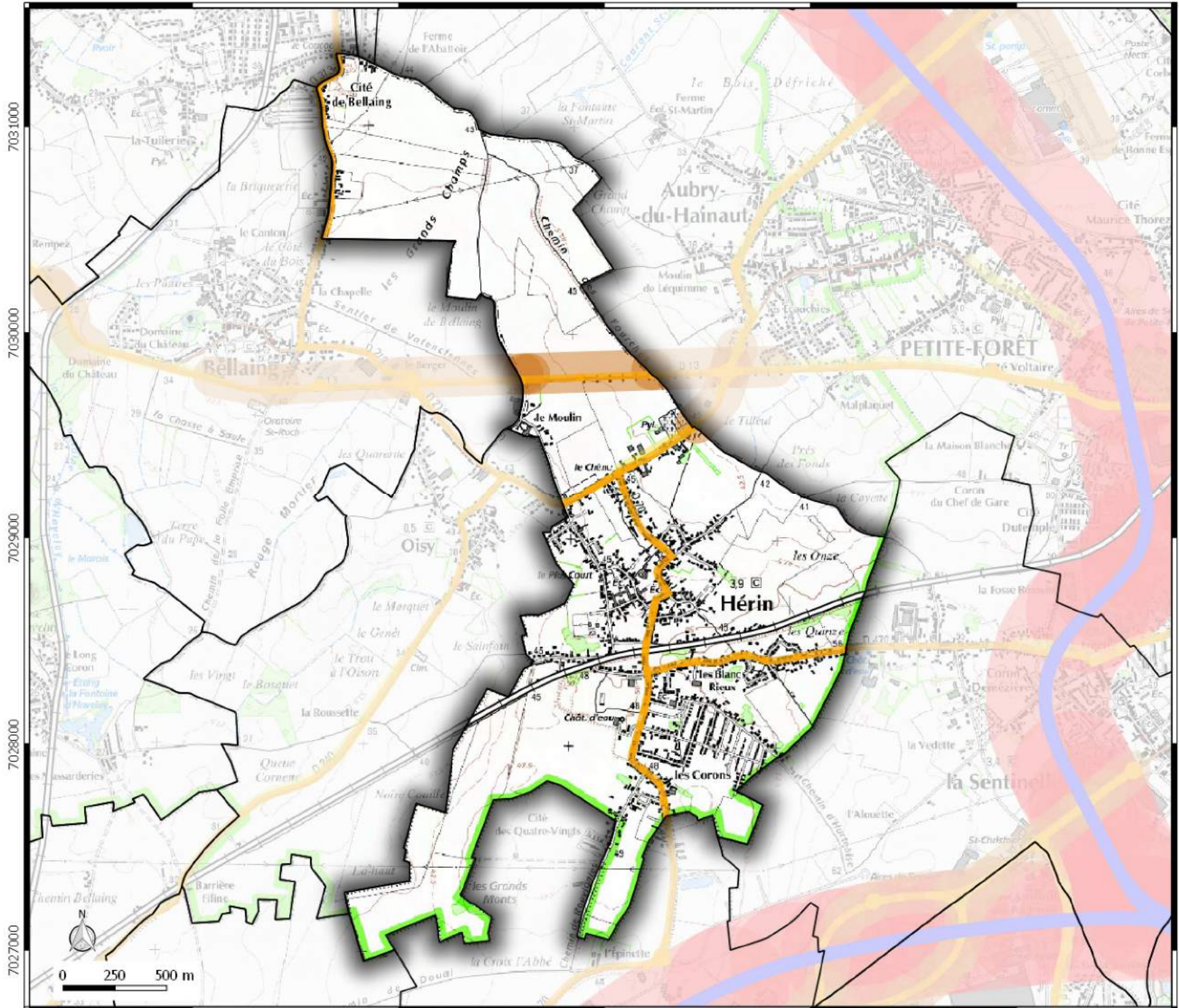
Légende


Infrastructure

-  Auroroute
-  Route Départementale
-  Voie Férée

Secteur bruit routes




-  Jour db (A) > 81
-  70 < Jour db (A) < 76
-  65 < Jour db (A) < 70
-  60 < Jour db (A) < 65








**Direction
Départementale
des Territoires
et de la Mer du Nord**
 D.D.T.M 59

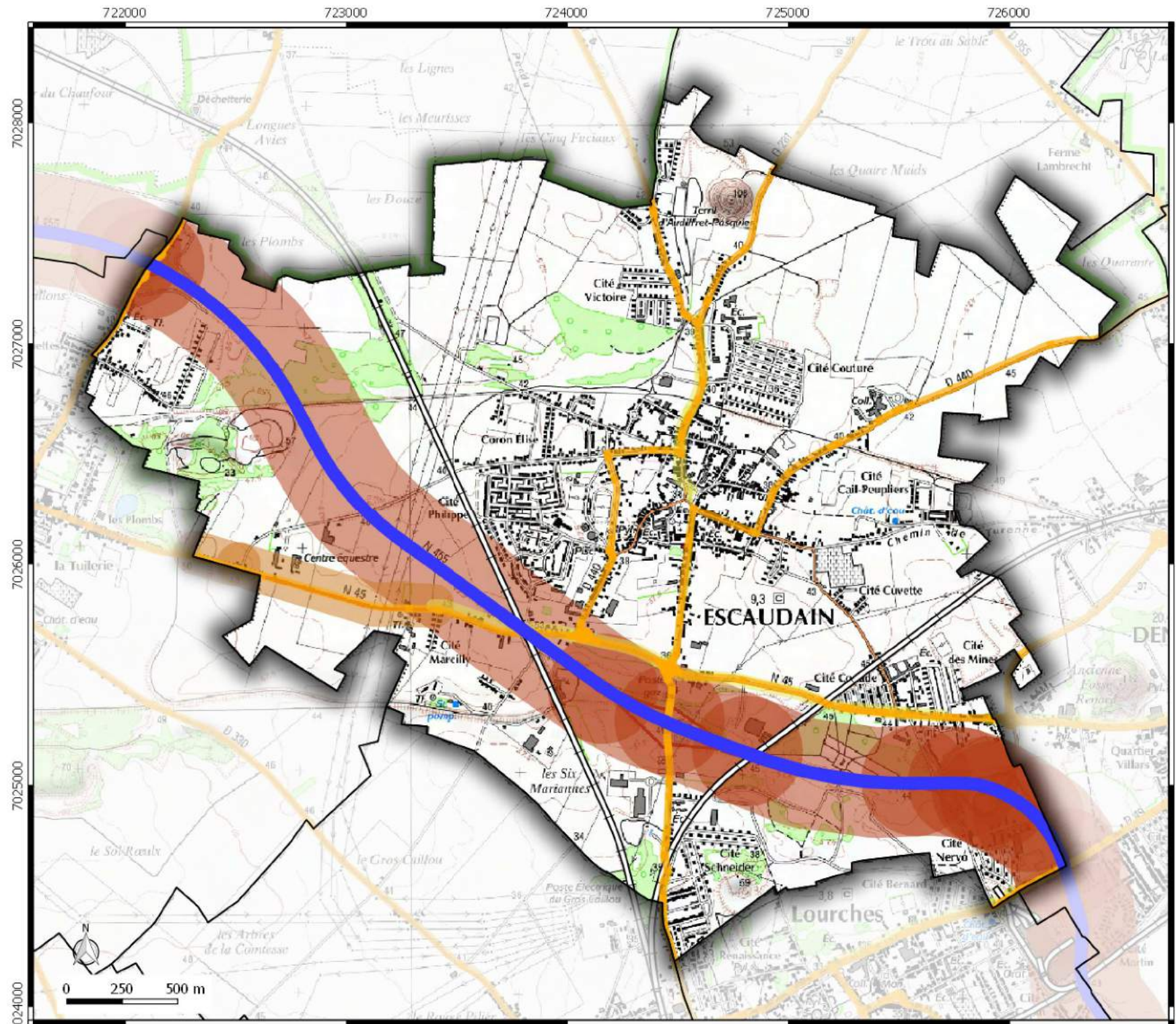
Service Urbanisme et Connaissances des Territoires
 Pôle Gestion et valorisation des données

P.E.B
 Plan d'Exposition au Bruit
 commune de
ESCAUDAIN

Légende
Infrastructure
 Auroroute
 Route Départementale
 Voie Férée

Secteur bruit routes
 76 < Jour db (A) < 81
 70 < Jour db (A) < 76
 65 < Jour db (A) < 70
 60 < Jour db (A) < 65

Date de mise à jour : 30/09/2016










726000 727000 728000 729000 730000

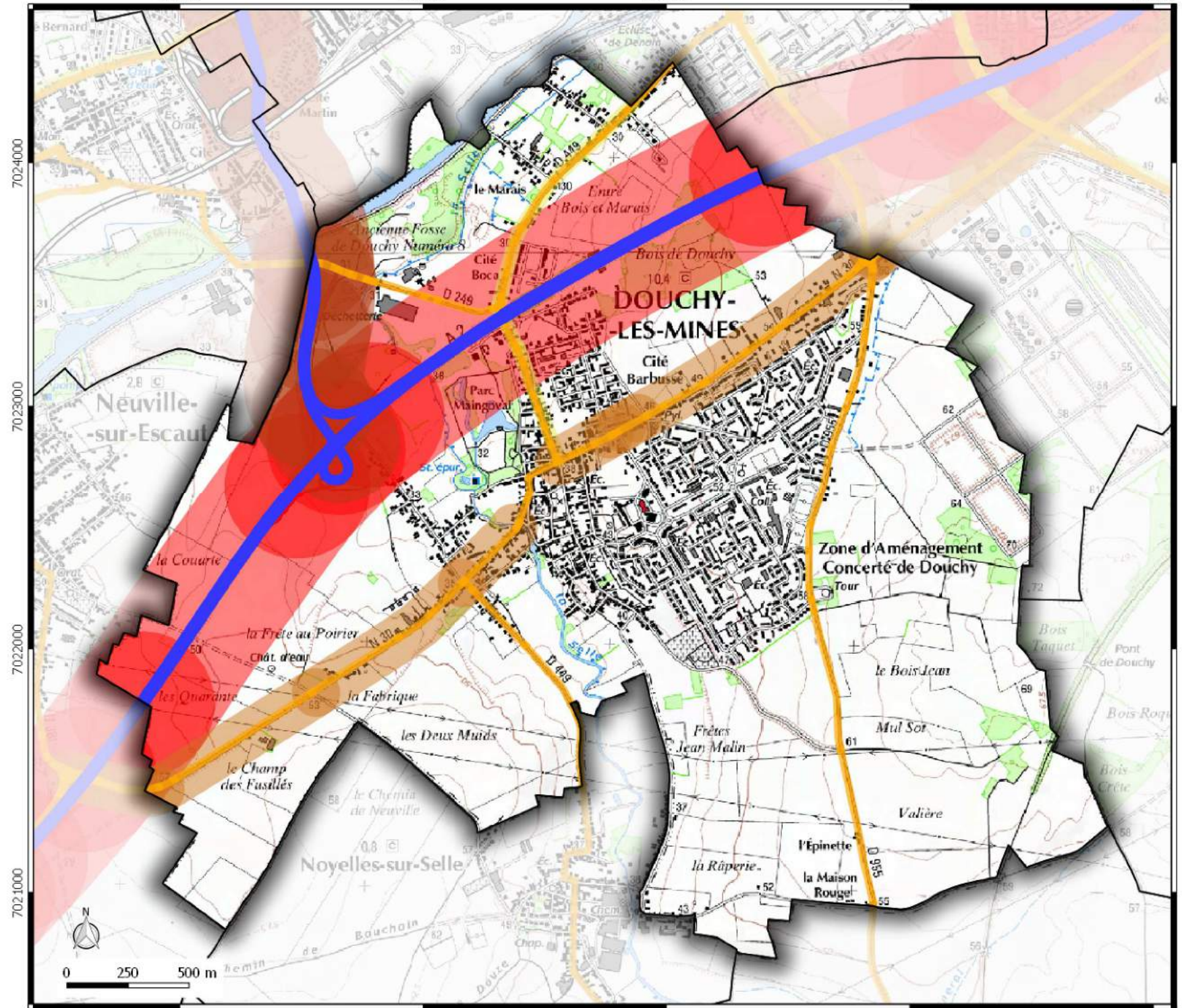
 Direction
Départementale
des Territoires
et de la Mer du Nord
D.D.T.M 59

Service Urbanisme et Connaissances des Territoires
Pôle Gestion et valorisation des données

P.E.B

Plan d'Exposition au Bruit
commune de
DOUCHY-LES-MINES



- Légende**
- Infrastructure
-  Auroroute
 -  Route Départementale
 -  Voie Férée
- Secteur bruit routes
-  Jour db (A) > 81
 -  76 < Jour db (A) < 81
 -  70 < Jour db (A) < 76
 -  65 < Jour db (A) < 70




P.E.B
 Plan d'Exposition au Bruit
 commune de
ABSCON

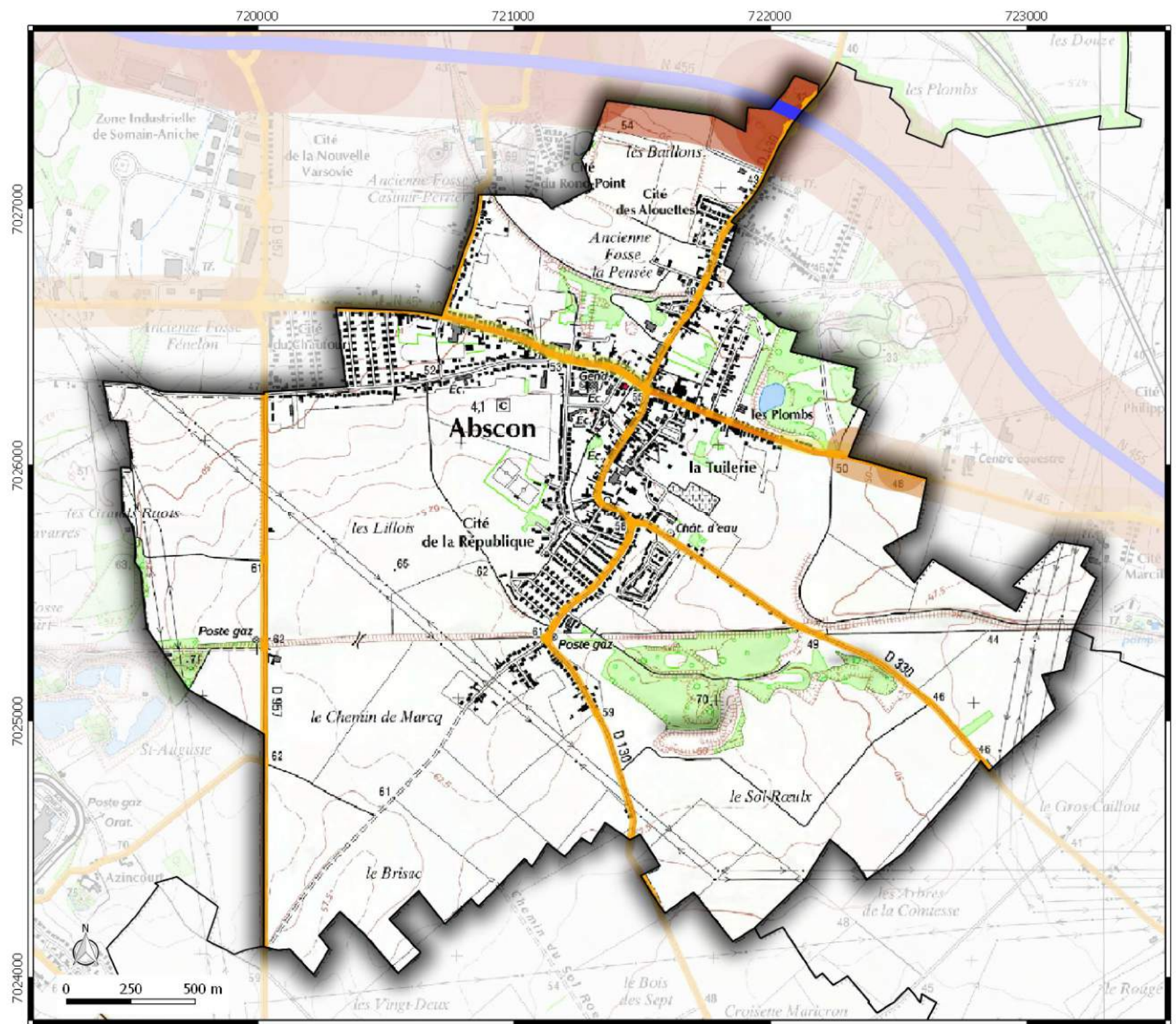
Légende

Infrastructure

-  Auroroute
-  Route Départementale
-  Voie Férée

Secteur bruit routes

-  76 < Jour db (A) < 81
-  70 < Jour db (A) < 76
-  65 < Jour db (A) < 70



P.E.B
 Plan d'Exposition au Bruit
 commune de
ESCAUTPONT


Légende


Infrastructure

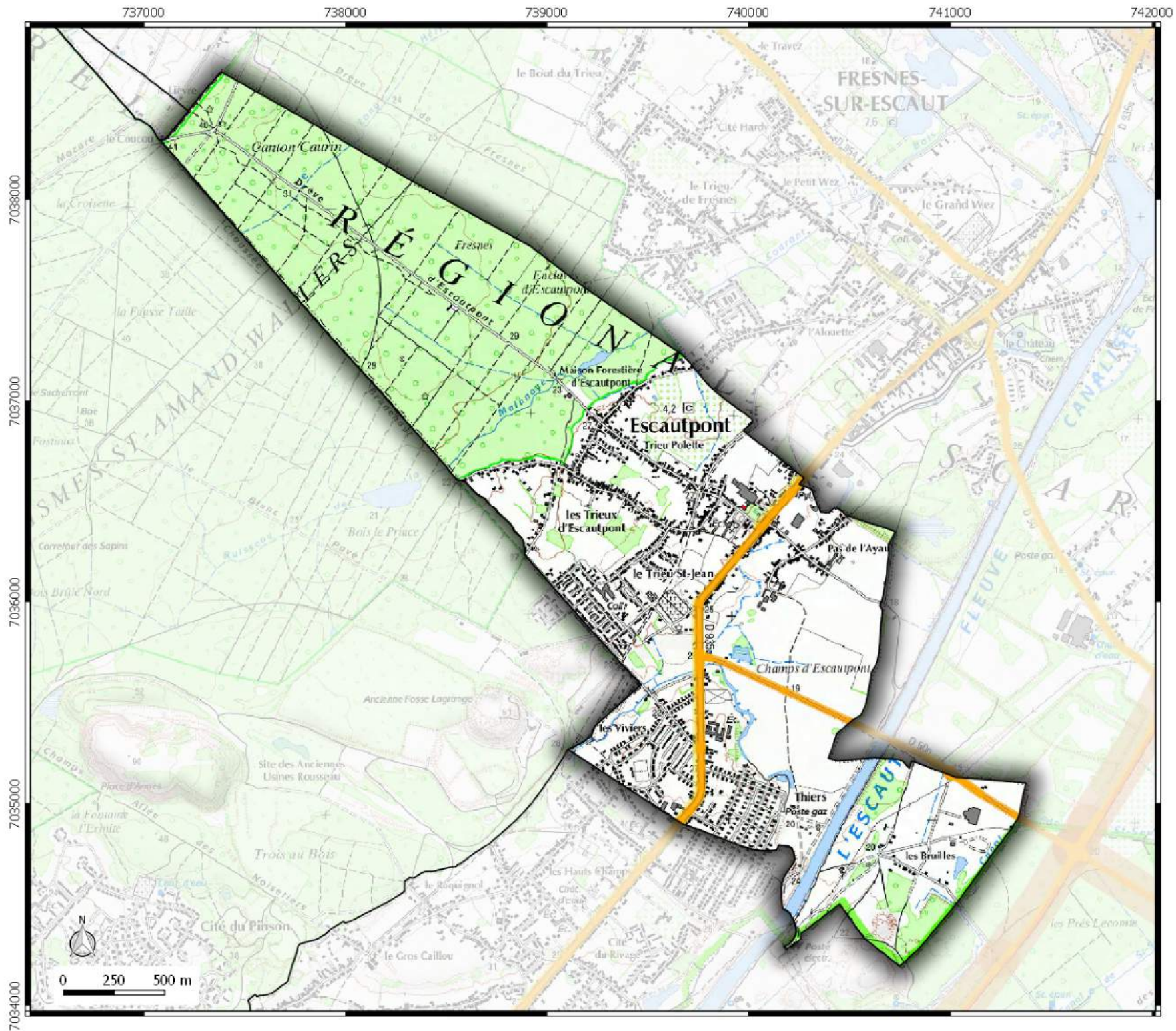
 Route Départementale

 Voie Ferrée

Secteur bruit routes

 $70 < \text{Jour db (A)} < 76$

 $65 < \text{Jour db (A)} < 70$




P.E.B
 Plan d'Exposition au Bruit
 commune de
BOUCHAIN

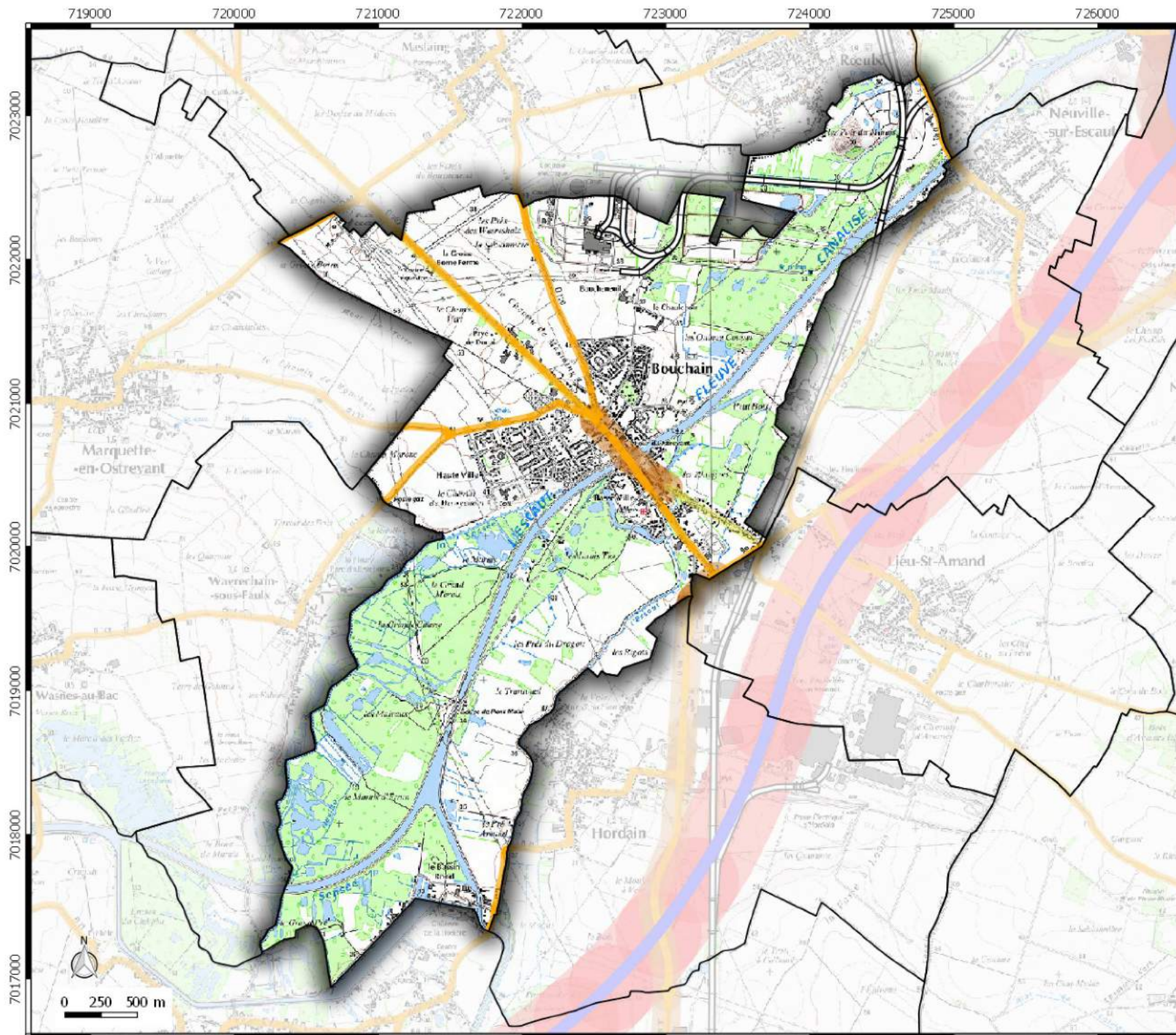
Légende

Infrastructure

-  Autoroute
-  Route Départementale
-  Voie Férée

Secteur bruit routes




-  Jour db (A) > 81
-  76 < Jour db (A) < 81
-  70 < Jour db (A) < 76
-  65 < Jour db (A) < 70





P.E.B
 Plan d'Exposition au Bruit
 commune de
WALLERS

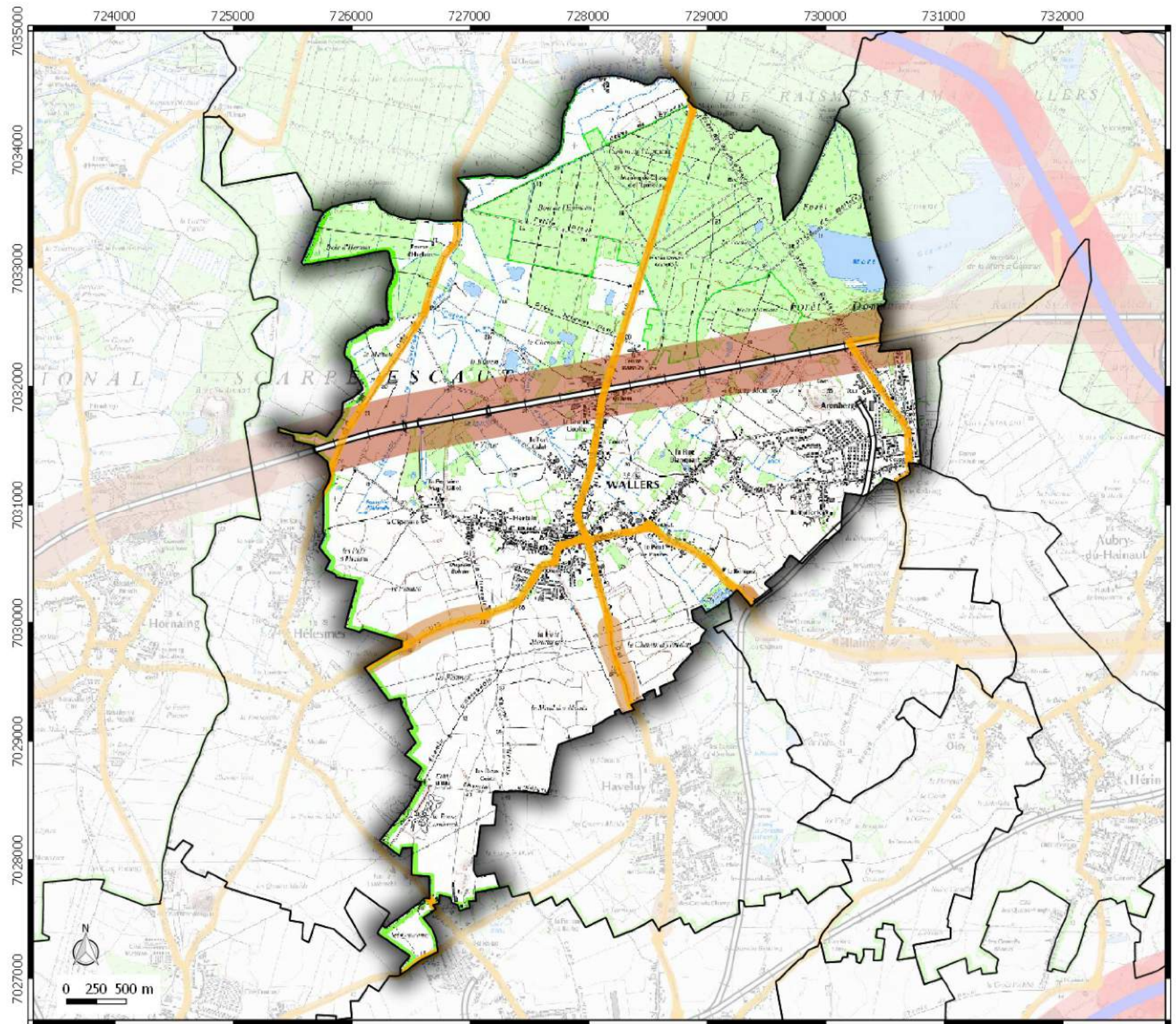
Légende

Infrastructure

-  Auroroute
-  Route Départementale
-  Voie Férée

Secteur bruit routes




-  Jour db (A) > 81
-  76 < Jour db (A) < 81
-  70 < Jour db (A) < 76
-  65 < Jour db (A) < 70
-  60 < Jour db (A) < 65








P.E.B
 Plan d'Exposition au Bruit
 commune de
RAISMES

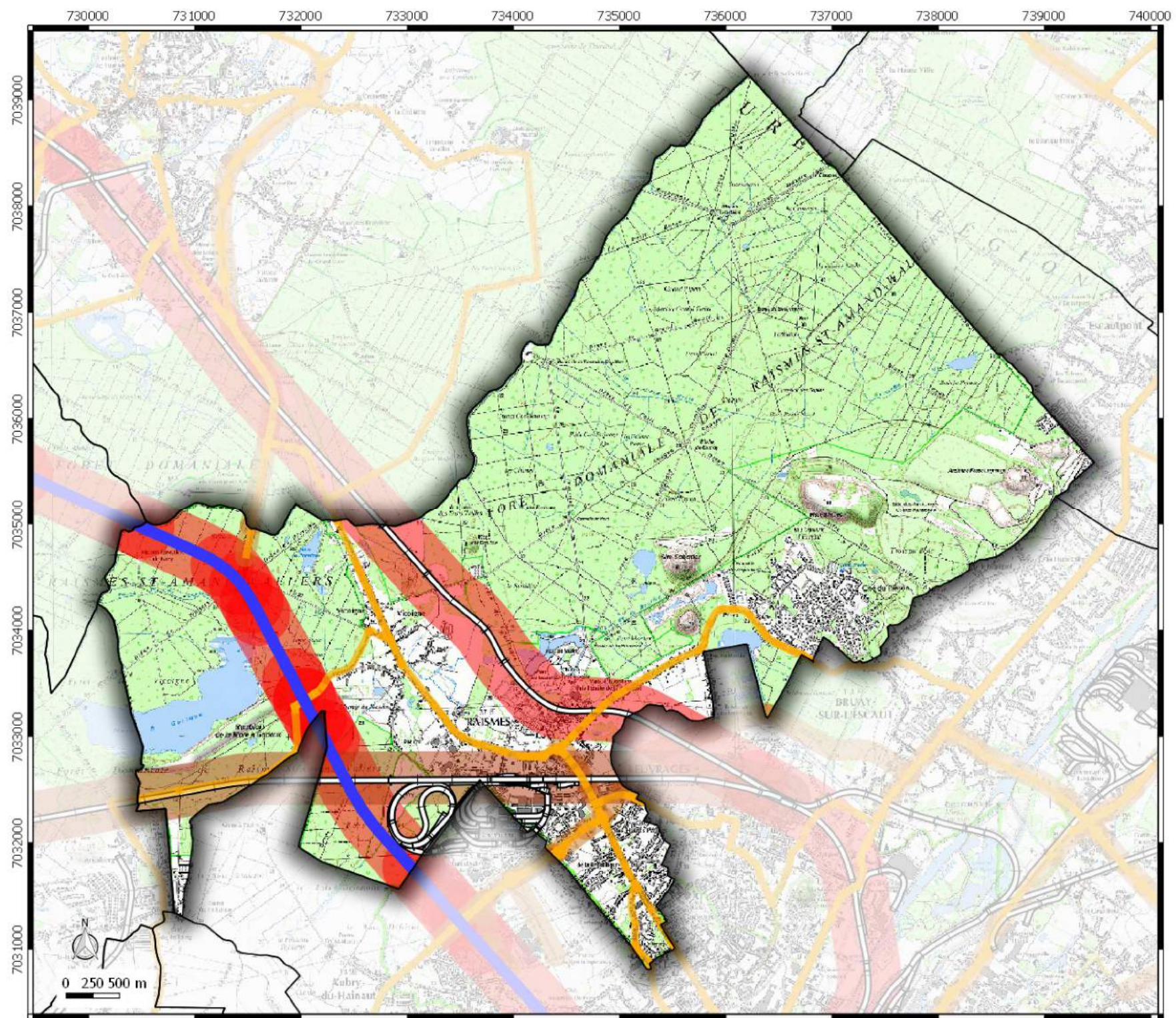
Légende

Infrastructure

-  Auroroute
-  Route Départementale
-  Voie Férée

Secteur bruit routes

-  Jour db (A) > 81
-  76 < Jour db (A) < 81
-  70 < Jour db (A) < 76
-  65 < Jour db (A) < 70
-  60 < Jour db (A) < 65







P.E.B
 Plan d'Exposition au Bruit
 commune de
**SAINT-AMAND-
LES-EAUX**

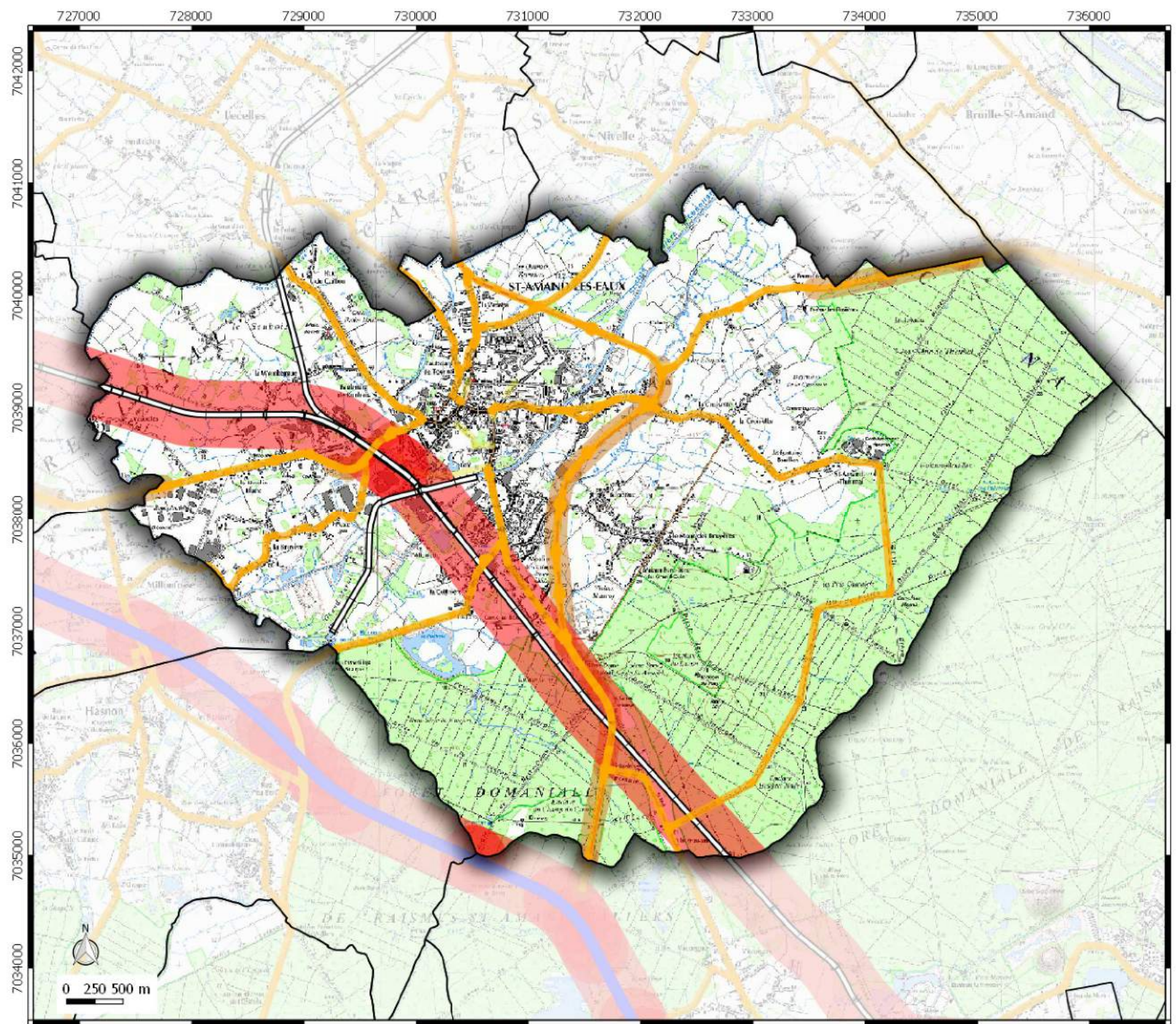
Légende


Infrastructure

-  Auroroute
-  Route Départementale
-  Voie Férée

Secteur bruit routes




-  Jour db (A) > 81
-  70 < Jour db (A) < 76
-  65 < Jour db (A) < 70
-  60 < Jour db (A) < 65









**Direction
Départementale
des Territoires
et de la Mer du Nord**
 D.D.T.M 59

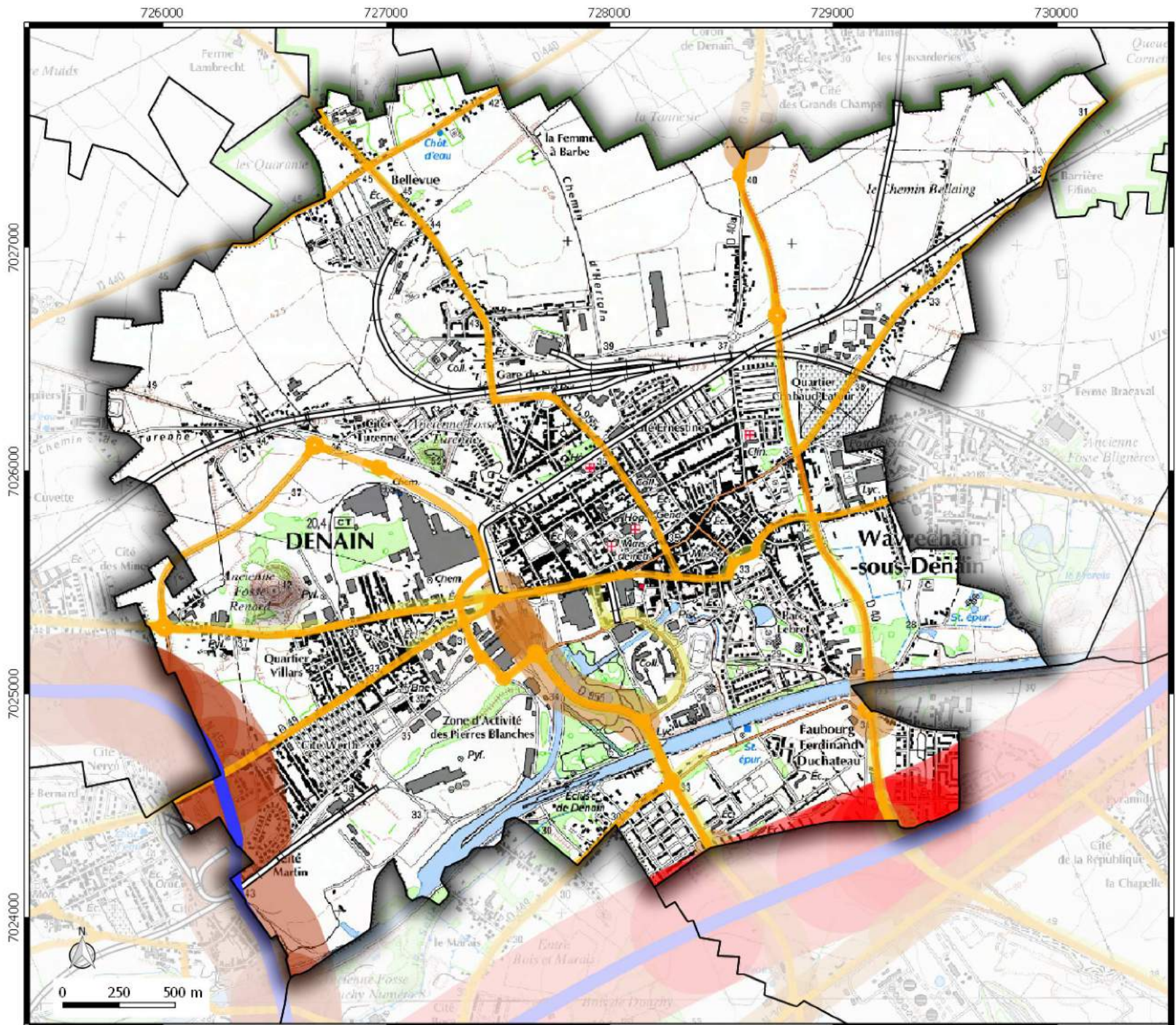
Service Urbanisme et Connaissances des Territoires
 Pôle Gestion et valorisation des données

P.E.B
 Plan d'Exposition au Bruit
 commune de
DENAIN

Légende
Infrastructure
 Auroroute
 Route Départementale
 Voie Férée

Secteur bruit routes
 Jour db (A) > 81
 76 < Jour db (A) < 81
 70 < Jour db (A) < 76
 65 < Jour db (A) < 70
 60 < Jour db (A) < 65

Date de mise à jour : 30/09/2016





P.E.B
 Plan d'Exposition au Bruit
 commune de
SARS-ET-ROSIÈRES

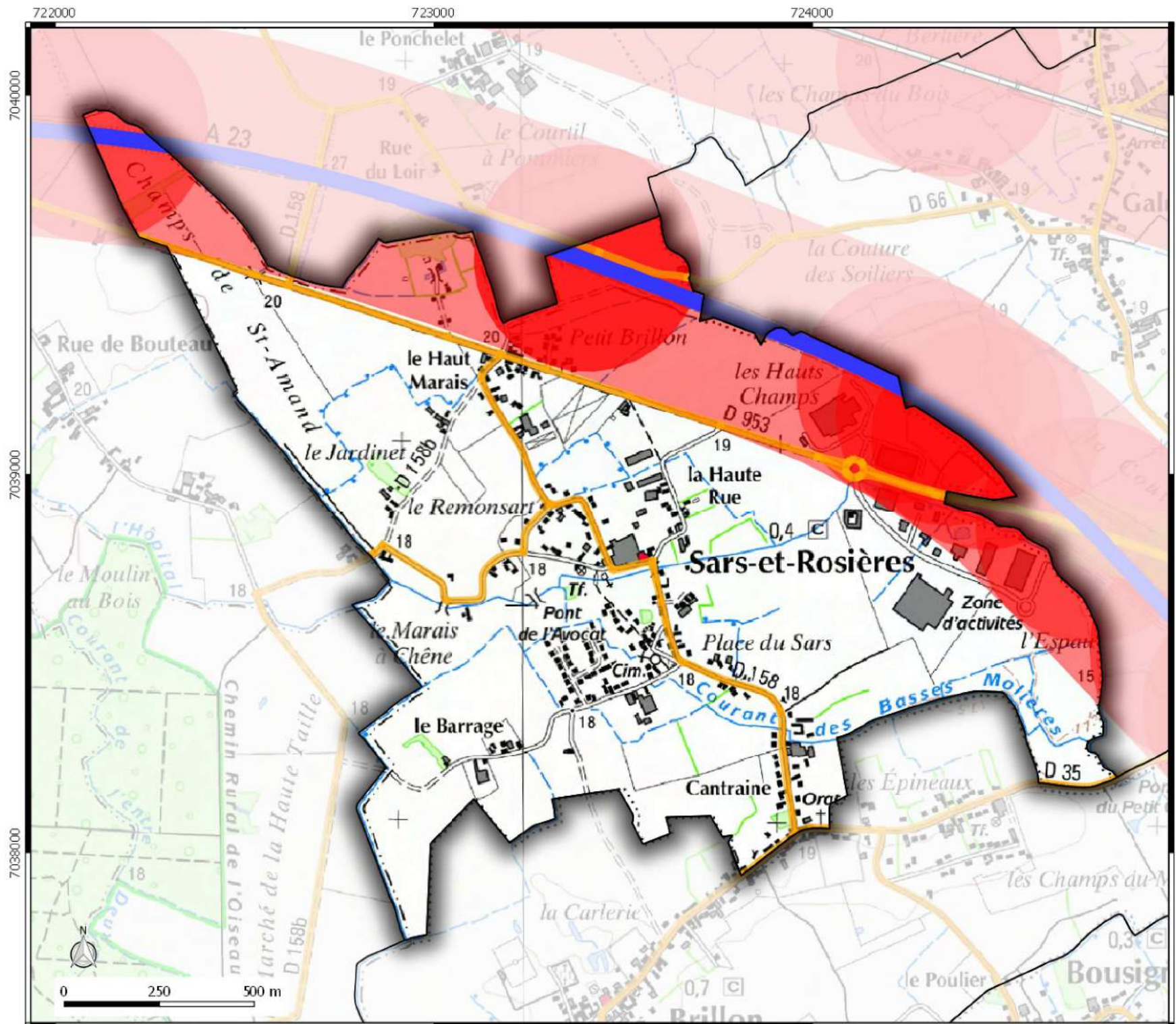
Légende

Infrastructure

-  Auroroute
-  Route Départementale
-  Voie Férée

Secteur bruit routes

-  Jour db (A) > 81
-  70 < Jour db (A) < 76



P.E.B
 Plan d'Exposition au Bruit
 commune de
**WAVRECHAIN-
SOUS-FAULX**

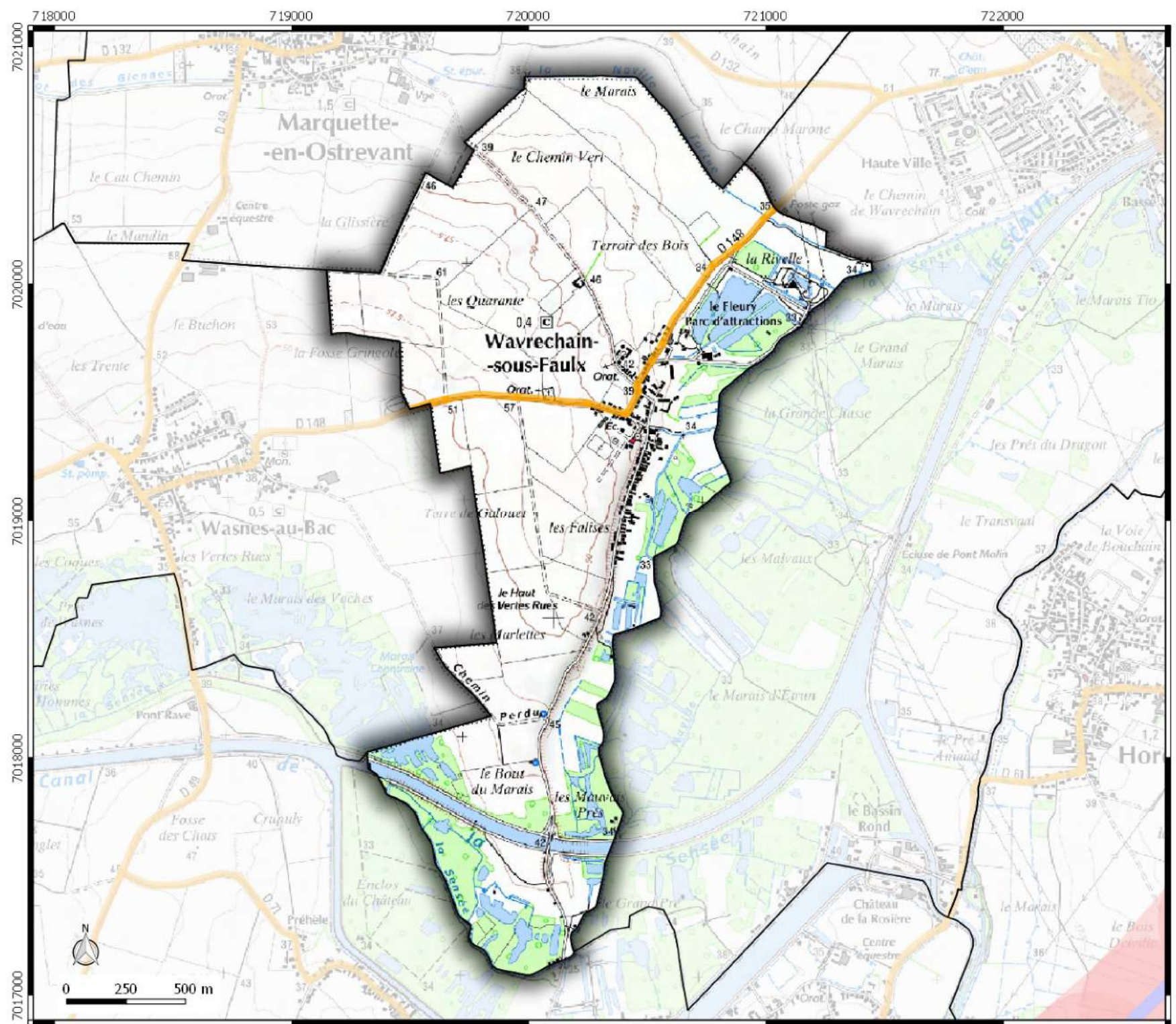
Légende


Infrastructure

-  Autoroute
-  Route Départementale

Secteur bruit routes



-  Jour db (A) > 81
-  70 < Jour db (A) < 76
-  65 < Jour db (A) < 70








**Direction
Départementale
des Territoires
et de la Mer du Nord**
D.D.T.M 59

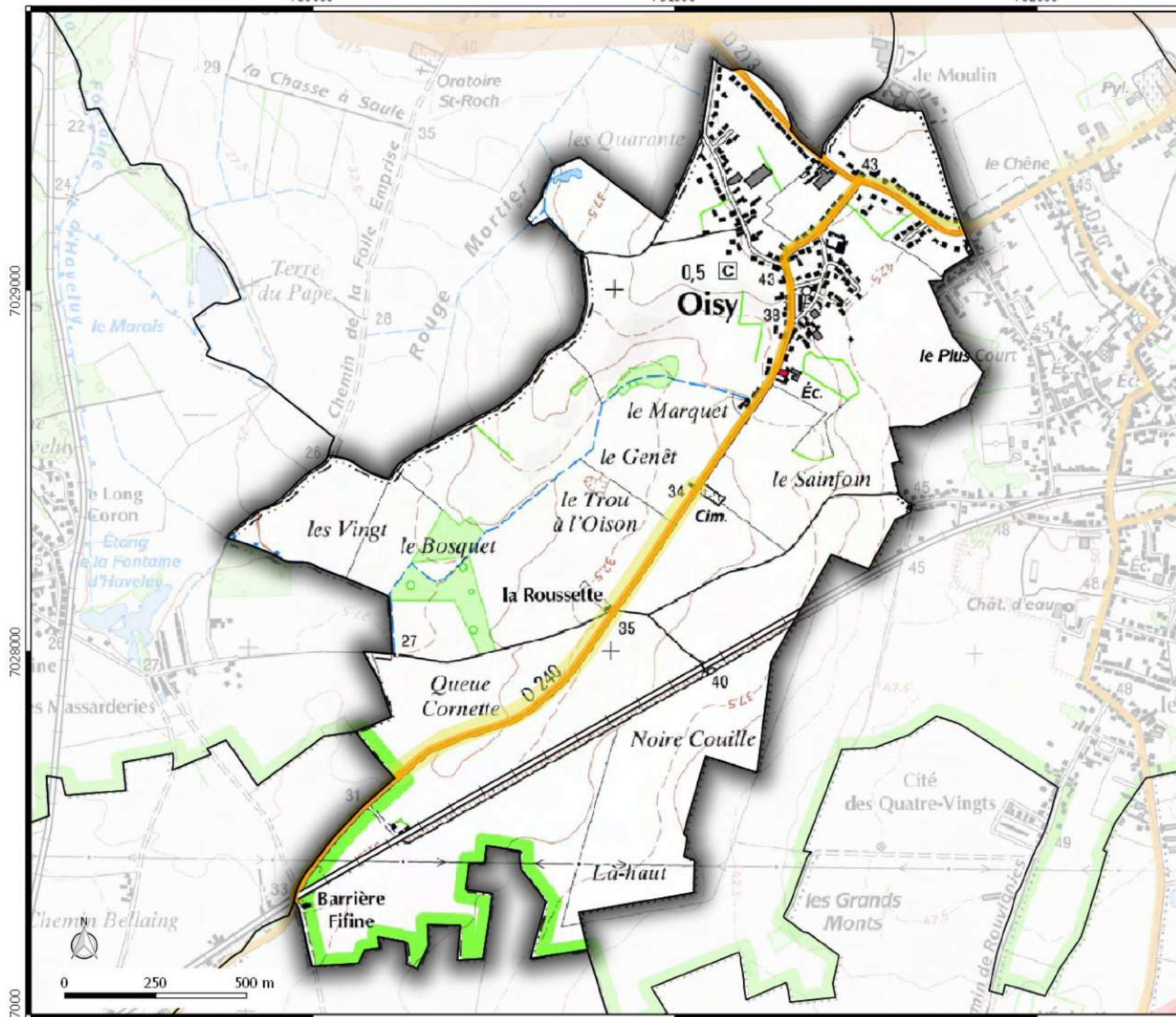
Service Urbanisme et Connaissances des Territoires
 Pôle Gestion et valorisation des données

P.E.B
 Plan d'Exposition au Bruit
 commune de
OISY

Légende
Infrastructure
 Route Départementale
 Voie Ferrée

Secteur bruit routes
 Jour db (A) > 81
 70 < Jour db (A) < 76
 65 < Jour db (A) < 70
 60 < Jour db (A) < 65

Date de mise à jour : 30/09/2016

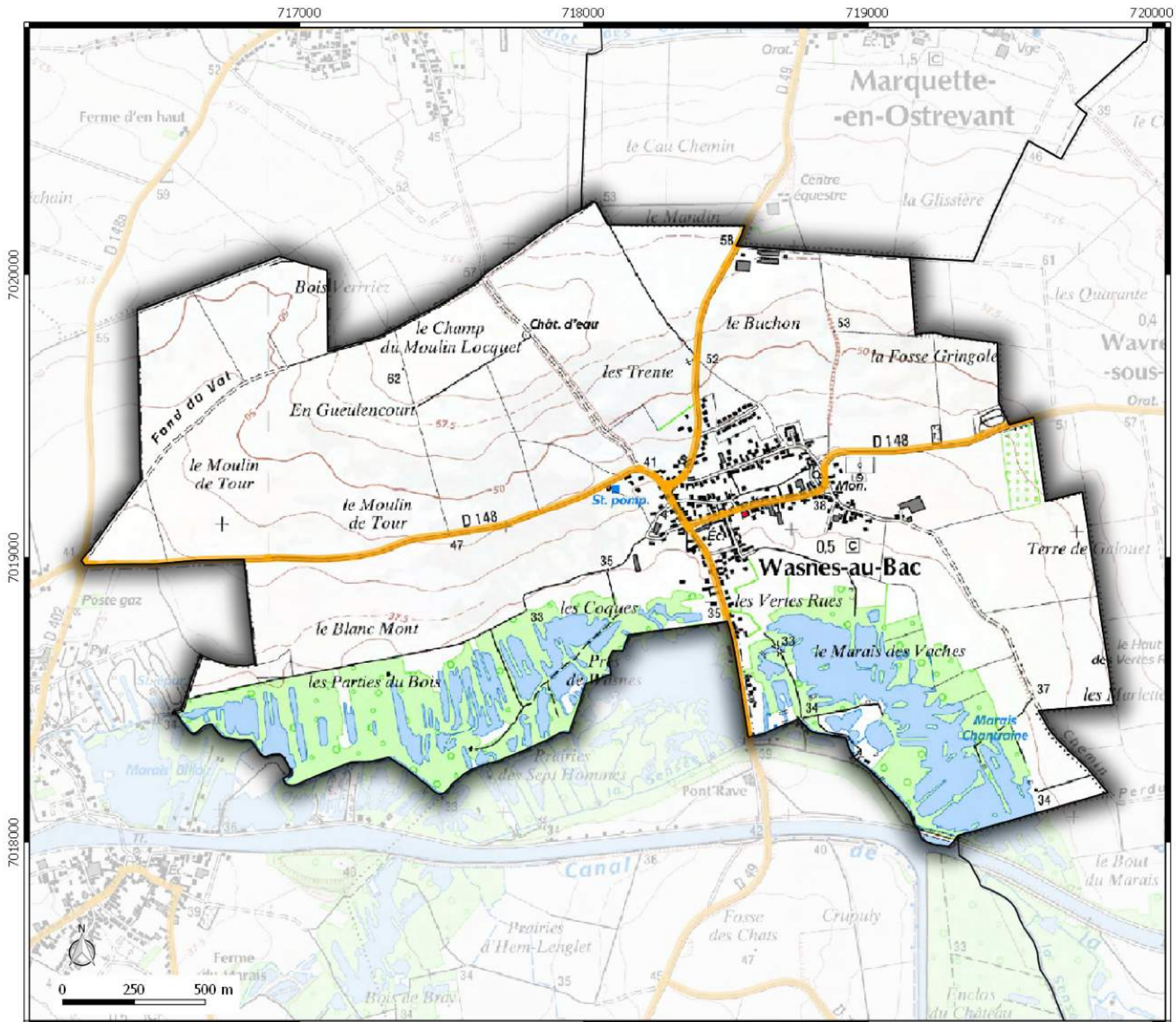




 Direction
 Départementale
 des Territoires
 et de la Mer du Nord
 D.D.T.M 59

Service Urbanisme et Connaissances des Territoires
 Pôle Gestion et valorisation des données

P.E.B
 Plan d'Exposition au Bruit
 commune de
**WASNES-AU-
 BAC**



Légende
Infrastructure
 Route Départementale







**Direction
Départementale
des Territoires
et de la Mer du Nord**
 D.D.T.M 59

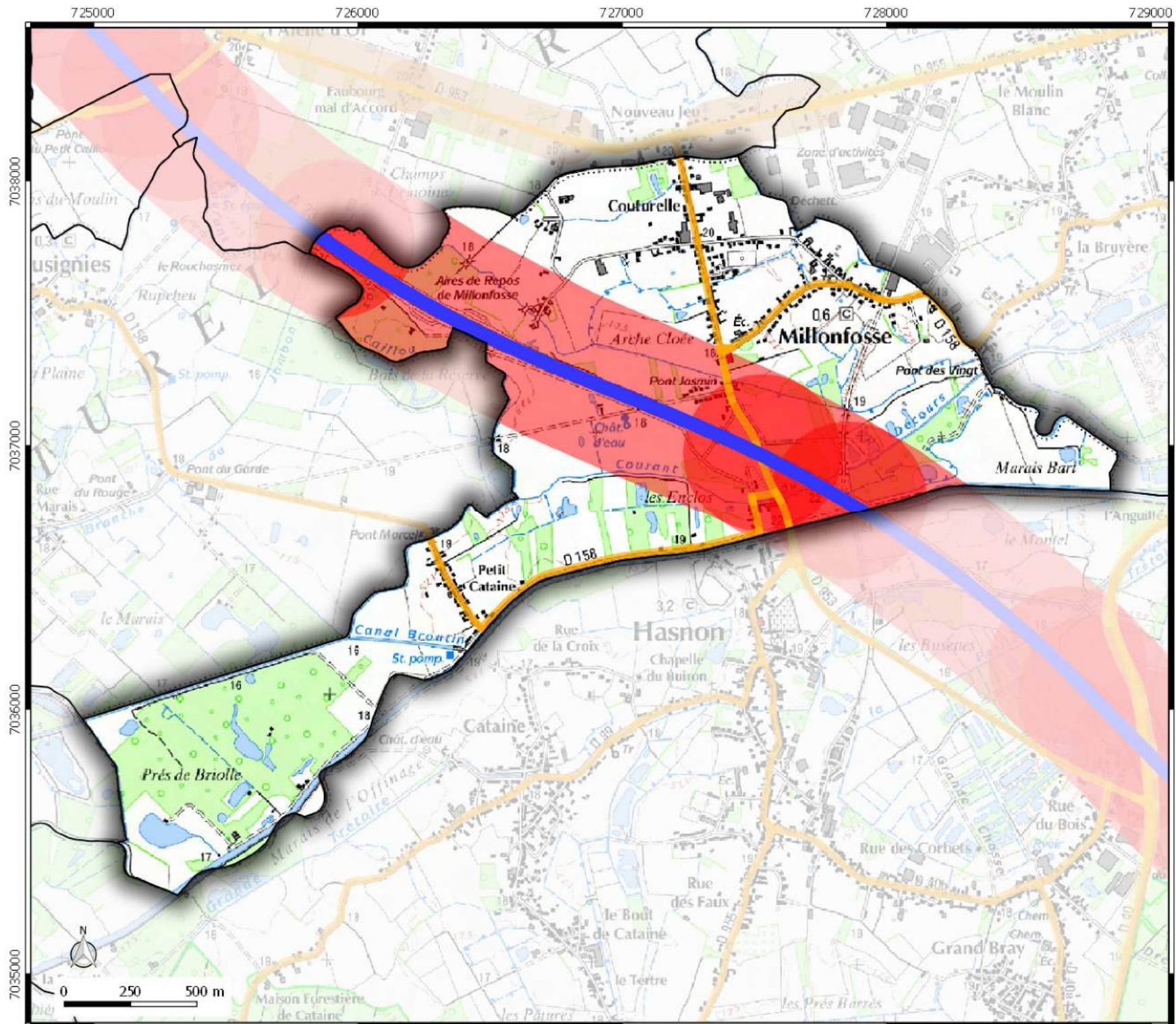
Service Urbanisme et Connaissances des Territoires
 Pôle Gestion et valorisation des données

P.E.B
 Plan d'Exposition au Bruit
 commune de
MILLONFOSSE

Légende
Infrastructure
 Auroroute
 Route Départementale

Secteur bruit routes
 Jour db (A) > 81
 70 < Jour db (A) < 76
 65 < Jour db (A) < 70



Date de mise à jour : 30/09/2016





P.E.B
 Plan d'Exposition au Bruit
 commune de
NOYELLES-SUR-SELLE

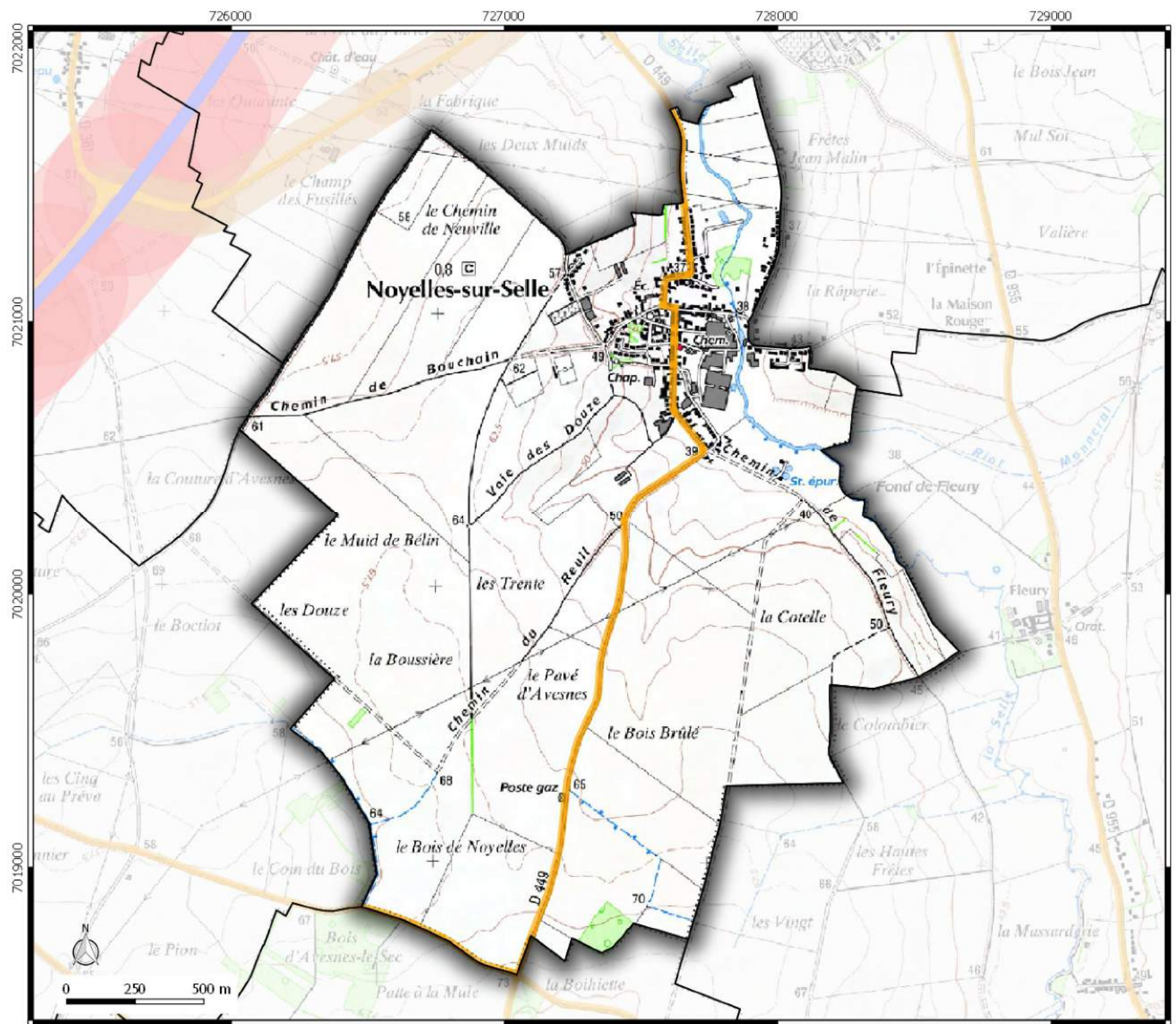
Légende


Infrastructure

-  Auroroute
-  Route Départementale

Secteur bruit routes




-  Jour db (A) > 81
-  70 < Jour db (A) < 76






**Direction
Départementale
des Territoires
et de la Mer du Nord**
 D.D.T.M 59

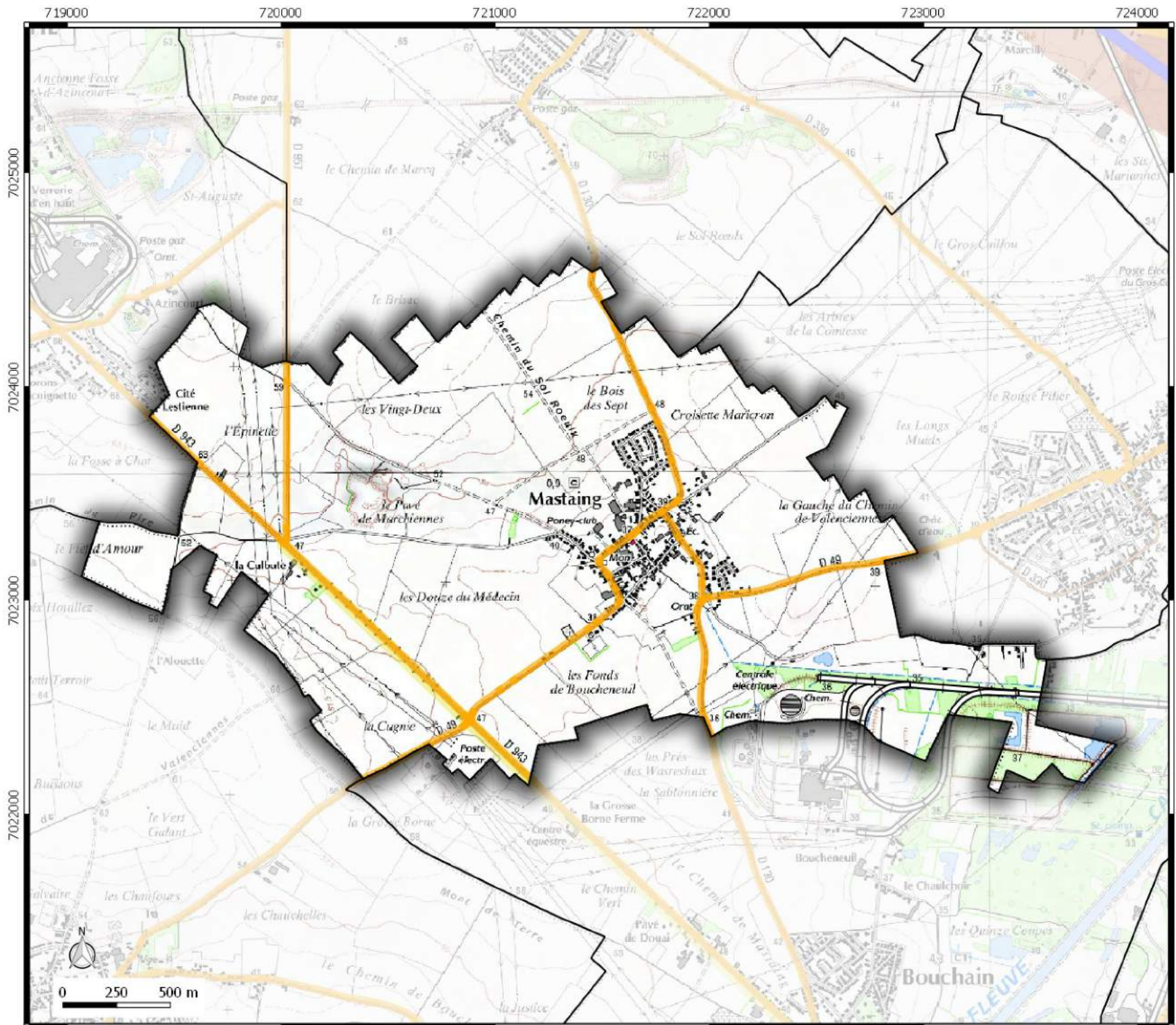
Service Urbanisme et Connaissances des Territoires
 Pôle Gestion et valorisation des données

P.E.B
 Plan d'Exposition au Bruit
 commune de
MASTAING

Légende
Infrastructure
 Auroroute
 Route Départementale
 Voie Férée

Secteur bruit routes
 76 < Jour db (A) < 81
 65 < Jour db (A) < 70

Date de mise à jour : 30/09/2016





Direction
Départementale
des Territoires
et de la Mer du Nord
D.D.T.M 59

Service Urbanisme et Connaissances des Territoires
Pôle Gestion et valorisation des données

P.E.B

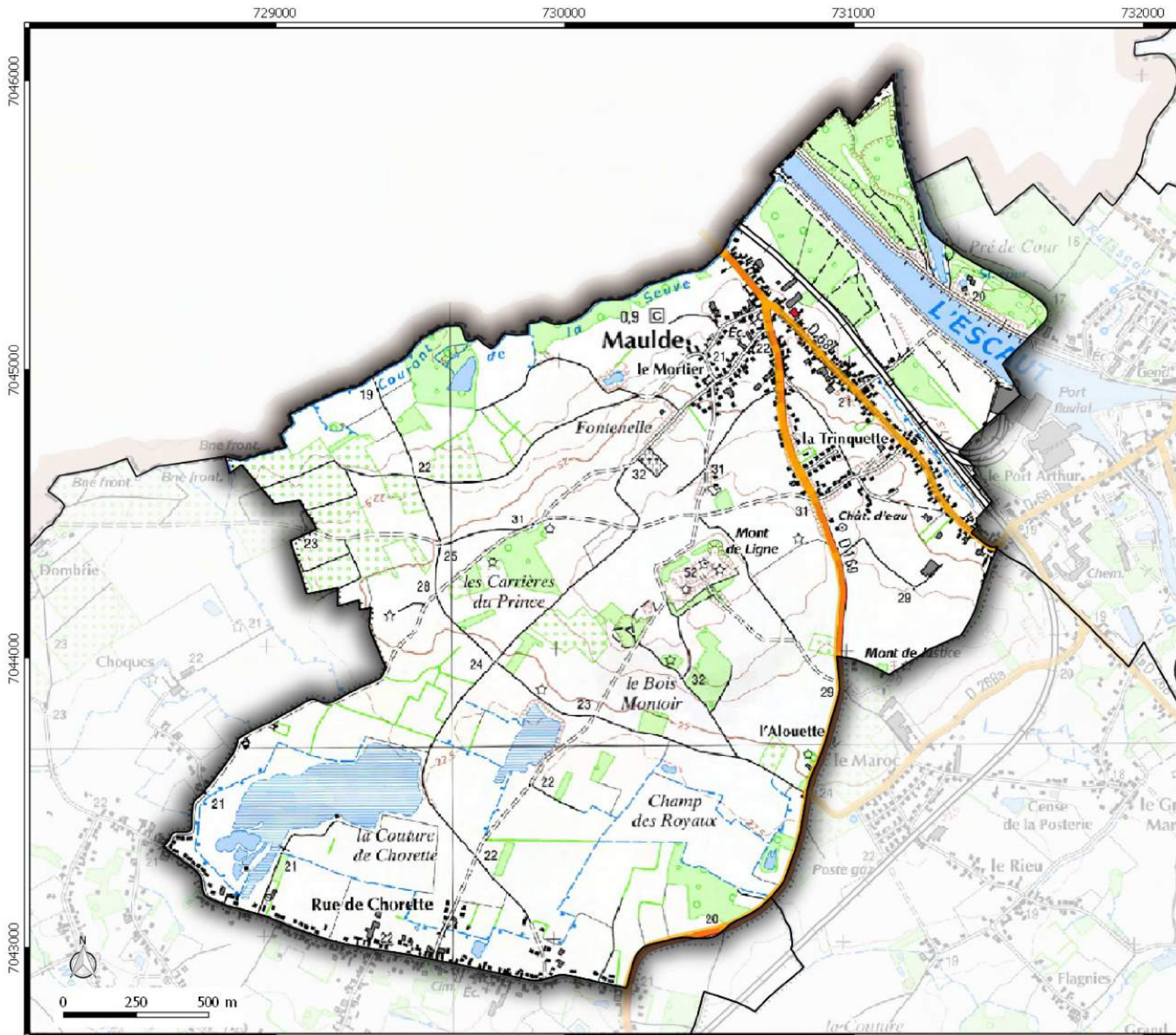
Plan d'Exposition au Bruit
commune de
MAULDE

Légende

Infrastructure

 Route Départementale

 Voie Férée





Direction
Départementale
des Territoires
et de la Mer du Nord
D.D.T.M 59

Service Urbanisme et Connaissances des Territoires
Pôle Gestion et valorisation des données

P.E.B





Plan d'Exposition au Bruit
commune de
LA SENTINELLE

Légende

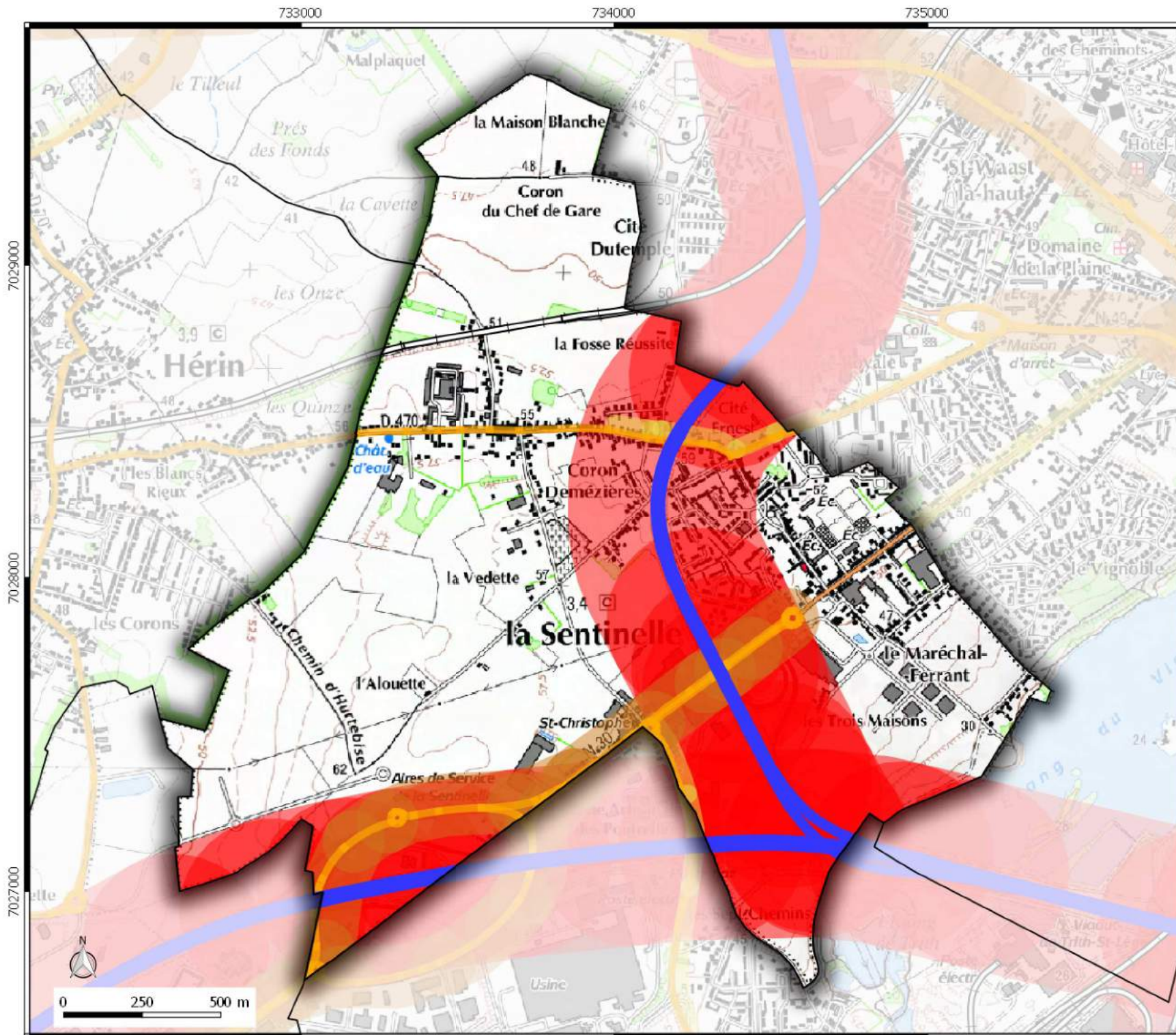
Infrastructure


-  Autoroute
-  Route Départementale
-  Voie Ferrée

Secteur bruit routes

-  Jour db (A) > 81
-  70 < Jour db (A) < 76
-  65 < Jour db (A) < 70
-  60 < Jour db (A) < 65


Date de mise à jour : 30/09/2016






**Direction
Départementale
des Territoires
et de la Mer du Nord
D.D.T.M 59**

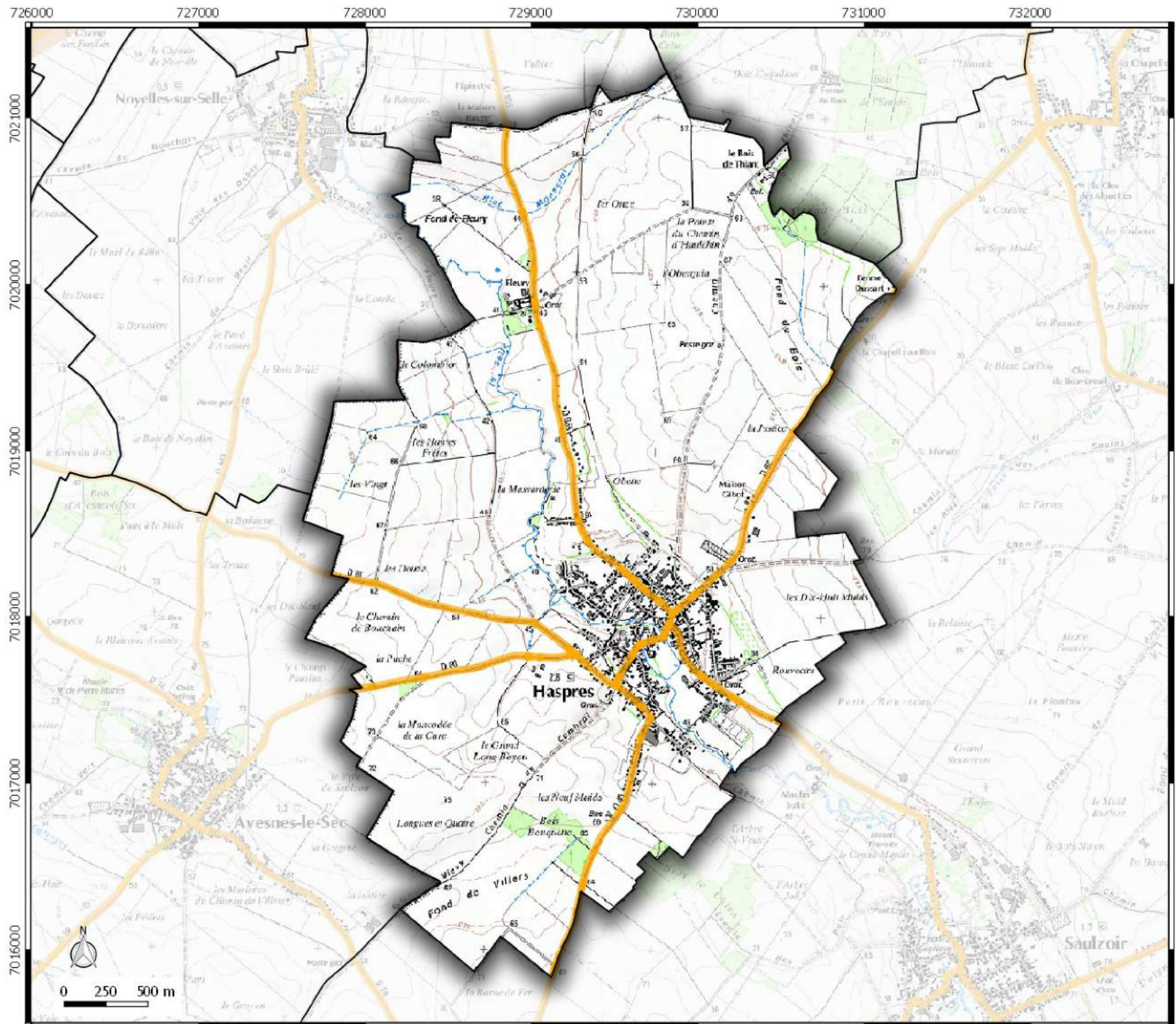
Service Urbanisme et Connaissances des Territoires
 Pôle Gestion et valorisation des données

P.E.B
 Plan d'Exposition au Bruit
 commune de
HASPRES

Légende
Infrastructure
 Route Départementale

Secteur bruit routes
 Jour db (A) > 81
 70 < Jour db (A) < 76

Date de mise à jour : 30/09/2016



P.E.B
 Plan d'Exposition au Bruit
 commune de
NEUVILLE-SUR-ESCAUT

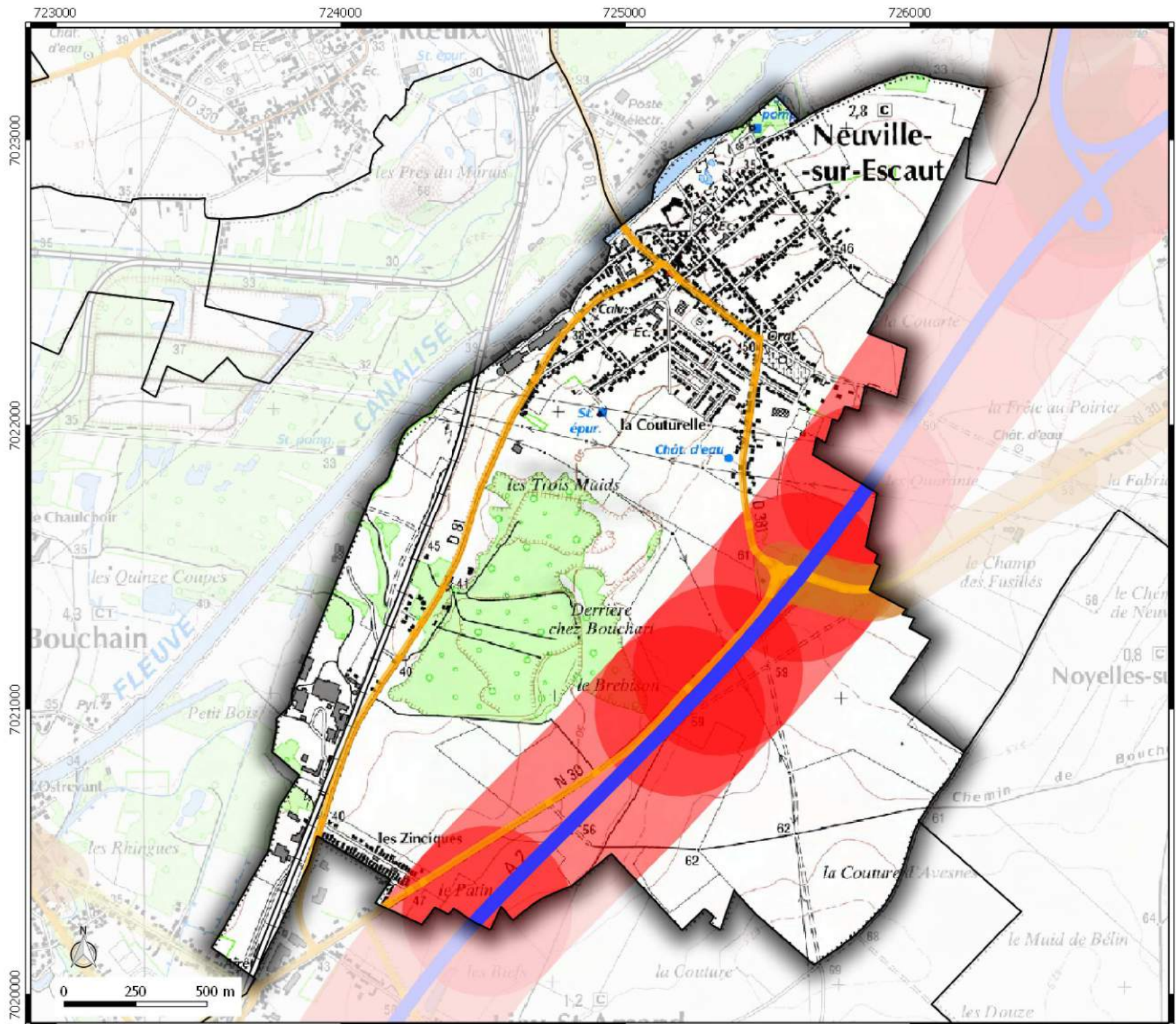
Légende


Infrastructure

-  Auroroute
-  Route Départementale
-  Voie Ferrée

Secteur bruit routes



-  Jour db (A) > 81
-  76 < Jour db (A) < 81
-  70 < Jour db (A) < 76
-  65 < Jour db (A) < 70






**Direction
Départementale
des Territoires
et de la Mer du Nord**
D.D.T.M 59

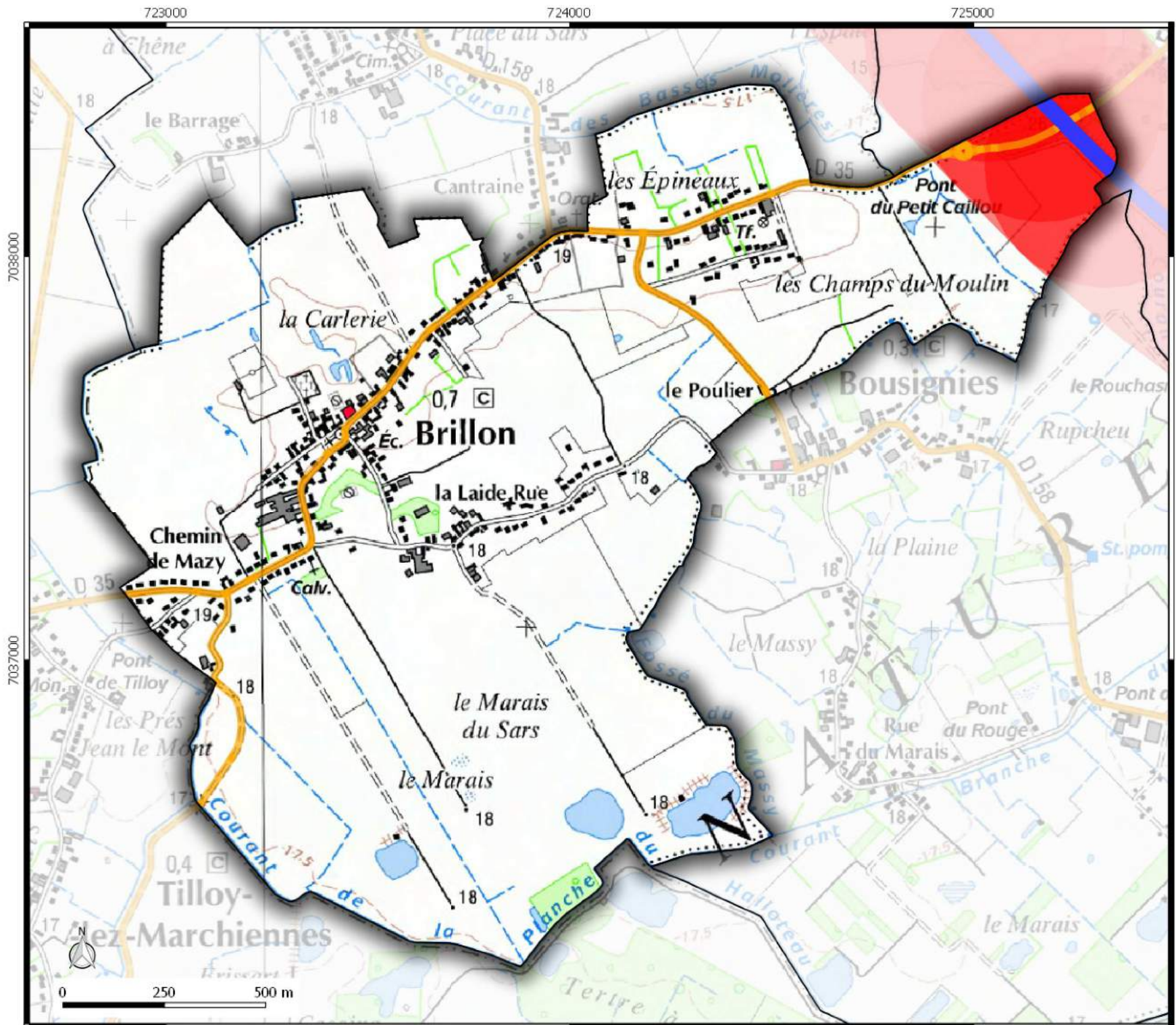
Service Urbanisme et Connaissances des Territoires
 Pôle Gestion et valorisation des données

P.E.B
 Plan d'Exposition au Bruit
 commune de
BRILLON

Légende
Infrastructure
 Autoroute
 Route Départementale

Secteur bruit routes
 Jour db (A) > 81
 65 < Jour db (A) < 70

Date de mise à jour : 30/09/2016

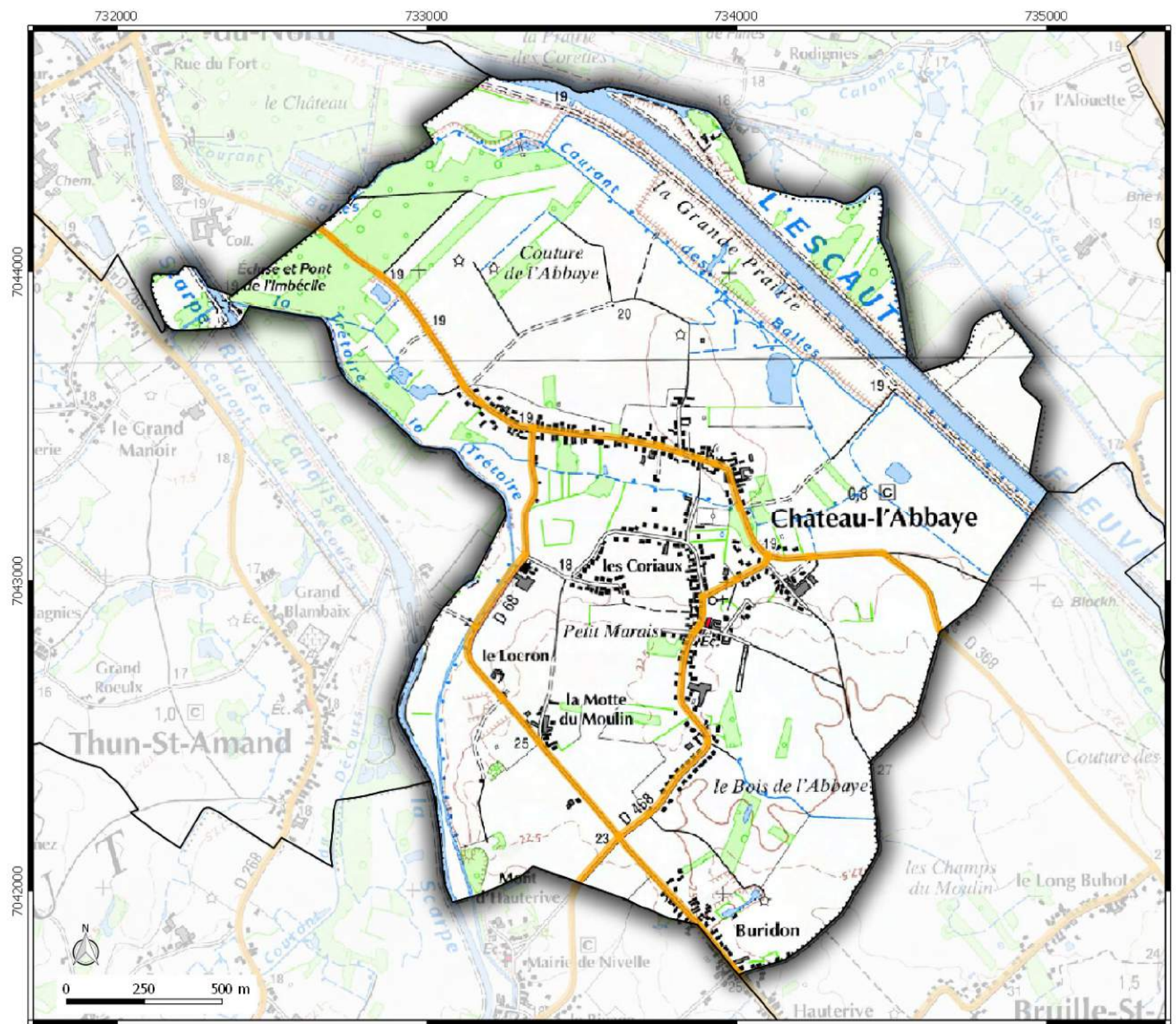


P.E.B
 Plan d'Exposition au Bruit
 commune de
CHATEAU-L'ABBAYE

Légende

Infrastructure

 Route Départementale





P.E.B
 Plan d'Exposition au Bruit
 commune de
BOUSIGNIES

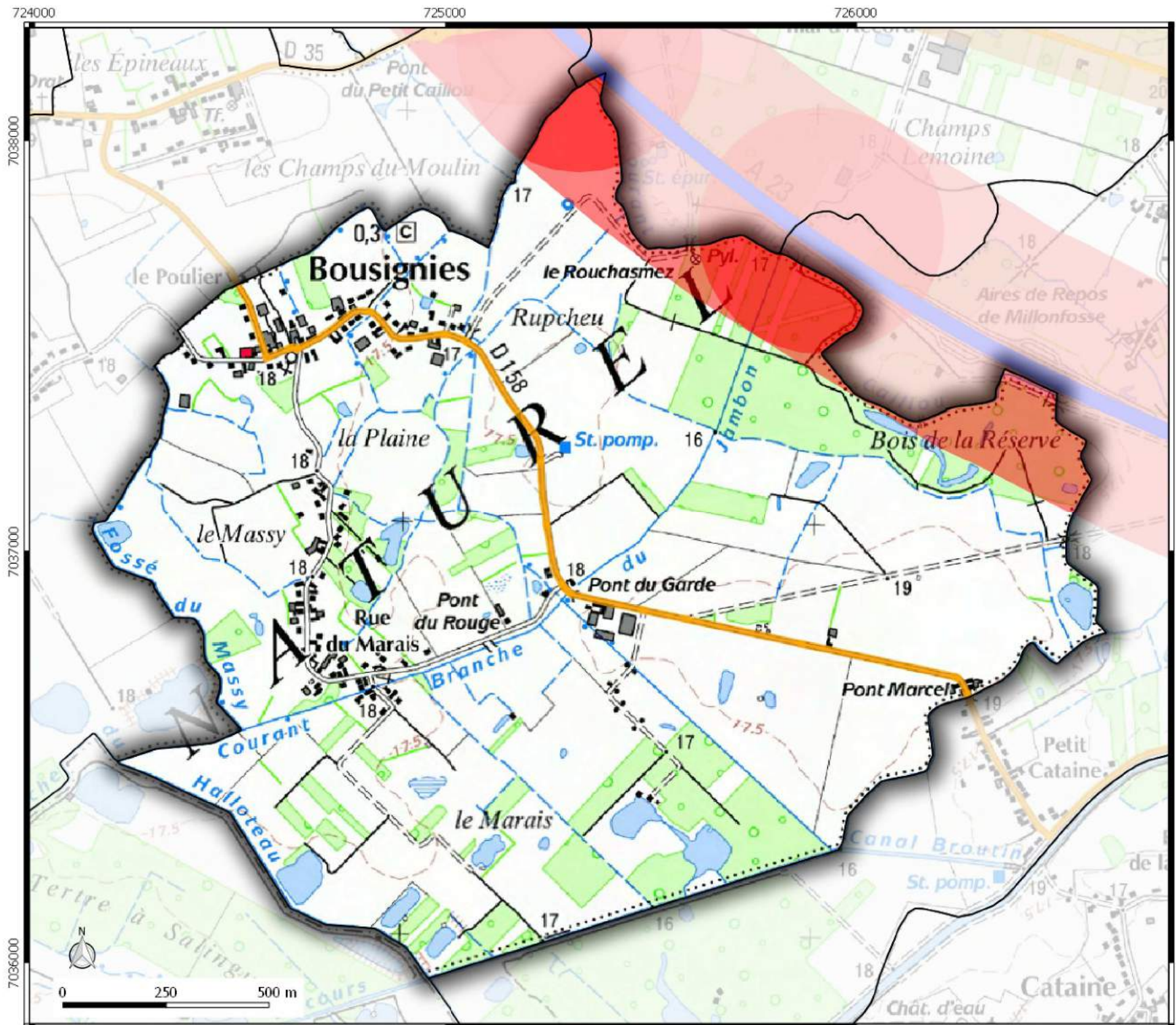
Légende

Infrastructure

-  Auroroute
-  Route Départementale

Secteur bruit routes




-  Jour db (A) > 81
-  70 < Jour db (A) < 76







P.E.B
 Plan d'Exposition au Bruit
 commune de
HASNON

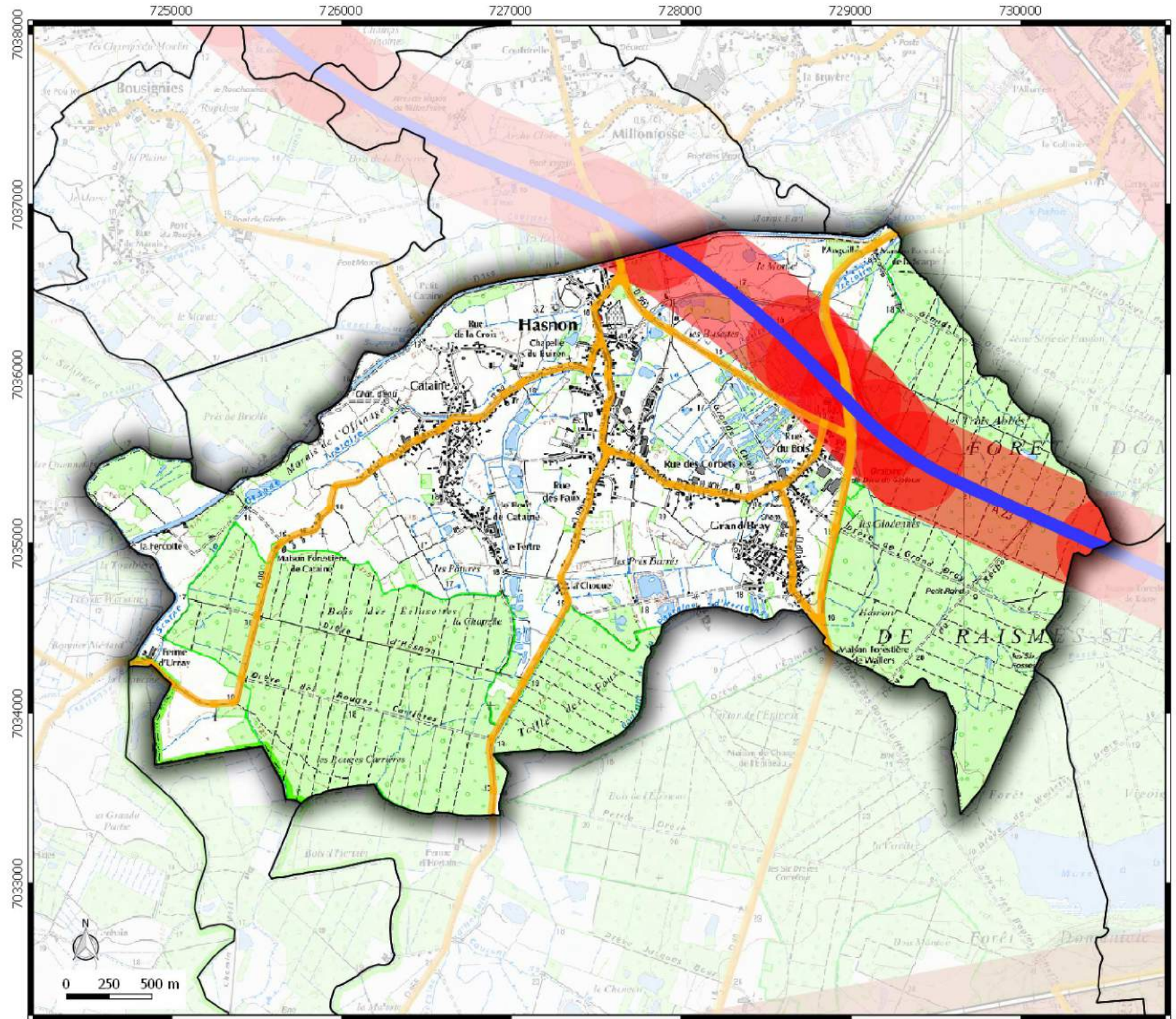
Légende

Infrastructure

-  Auroroute
-  Route Départementale
-  Voie Férée

Secteur bruit routes

-  Jour db (A) > 81
-  76 < Jour db (A) < 81
-  65 < Jour db (A) < 70
-  60 < Jour db (A) < 65



P.E.B
 Plan d'Exposition au Bruit
 commune de
ROEULX

Légende

Infrastructure

-  Auroroute
-  Route Départementale
-  Voie Férée

Secteur bruit routes

-  76 < Jour db (A) < 81
-  65 < Jour db (A) < 70
-  60 < Jour db (A) < 65

